

# КАРТА-ПЛАН ТЕРРИТОРИИ

## Пояснительная записка

### 1. Сведения о территории выполнения комплексных кадастровых работ: 31:01:0202004

(наименование субъекта Российской Федерации, муниципального образования, населенного пункта, уникальные учетные номера кадастровых кварталов, иные сведения, позволяющие определить местоположение территории, на которой выполняются комплексные кадастровые работы, например, наименование садоводческого или огороднического некоммерческого товарищества, гаражного кооператива, элемента планировочной структуры)

### 2. Основания выполнения комплексных кадастровых работ: Наименование, дата и номер документа, на основании которого выполняются комплексные кадастровые работы: "20" июня 2022 г. , 2022.47, Муниципальный контракт

### 3. Дата подготовки карты-плана территории: "17" октября 2022 г.

### 4. Сведения о заказчике(ах) комплексных кадастровых работ:

В отношении юридического лица, органа местного самоуправления муниципального района, муниципального округа или городского округа либо уполномоченного исполнительного органа государственной власти субъекта Российской Федерации:

полное или сокращенное (в случае, если имеется) наименование: Администрация муниципального образования «Ивнянский район»

основной государственный регистрационный номер: 1023100837748

идентификационный номер налогоплательщика: 3109000484

В отношении физического лица или представителя физических или юридических лиц:

фамилия, имя, отчество (последнее - при наличии): -

страховой номер индивидуального лицевого счета в системе обязательного пенсионного страхования Российской Федерации (СНИЛС): -

Наименование и реквизиты документа, подтверждающие полномочия представителя заказчика(ов) комплексных кадастровых работ: -

Адрес электронной почты (для направления уведомления о результатах внесения сведений в Единый государственный реестр недвижимости): -

### 5. Сведения об исполнителе комплексных кадастровых работ:

Полное или сокращенное (в случае, если имеется) наименование и адрес юридического лица, с которым заключен государственный или муниципальный контракт либо договор подряда на выполнение комплексных кадастровых работ:

Фамилия, имя, отчество кадастрового инженера (последнее - при наличии): Большев Олег Константинович и основной государственный регистрационный номер кадастрового инженера индивидуального предпринимателя (ОГРНИП): 318463200015480

Страховой номер индивидуального лицевого счета в системе обязательного пенсионного страхования Российской Федерации (СНИЛС) кадастрового инженера: 157-891-543-19

Уникальный реестровый номер кадастрового инженера в реестре саморегулируемой организации кадастровых инженеров и дата внесения сведений о физическом лице в такой реестр: 1908, 2016-12-06

Полное или (в случае, если имеется) сокращенное наименование саморегулируемой организации кадастровых инженеров, членом которой является кадастровый инженер: Ассоциация саморегулируемая организация "Балгийское объединение кадастровых инженеров"

Контактный телефон: +79102731313

Почтовый адрес и адрес электронной почты, по которым осуществляется связь с кадастровым инженером: 306505, Курская обл., Щигровский р-н, д. Илларионовка oleg.bolychev@inbox.ru

**6. Перечень документов, использованных при подготовке карты-плана территории**

| №<br>п/п | Реквизиты документа         |            |          |   |               |
|----------|-----------------------------|------------|----------|---|---------------|
|          | Вид                         | Дата       | Номер    | Наименование  | Иные сведения |
| 1        | 2                           | 3          | 4        | 5   | 6             |
| 1        | Кадастровый план территории | 20.04.2022 | б/н      | Кадастровый план территории кадастрового квартала 31:01:0202004   | -             |
| 2        | ПРОЧИЕ                      | 28.08.2020 | 217/1    | Правила землепользования и застройки Череновского сельского поселения (утвержденные распоряжением Управления архитектуры и градостроительства Белгородской области) | -             |
| 3        | ПРОЧИЕ                      | 04.05.2022 | 1815/613 | Выписка о пунктах государственной геодезической сети  | -             |

**7. Пояснения к карте-плану территории**

-

**Сведения о пунктах геодезической сети и средствах измерений**

**1. Сведения о пунктах геодезической сети:**

| № п/п | Вид геодезической сети                      | Название пункта геодезической сети и тип знака | Система координат пункта геодезической сети | Координаты пункта, м |            | Дата обследования "04" июля 2022 г. |               |                     |
|-------|---|--|---|----------------------|------------|-------------------------------------|---------------|---------------------|
|       |   |  |   |                      |            | Сведения о состоянии                |               |                     |
|       |   |  |   | Х                    | У          | наружного знака пункта              | центра пункта | марки центра пункта |
| 1     | 2   | 3  | 4   | 5                    | 6          | 7                                   | 8             | 9                   |
| 1     | Государственная геодезическая сеть, 2 класс | Круглик, сигн.                                 | МСК-31                                      | 440118.53            | 1296369.96 | Утрачен                             | Сохранился    | Сохранился          |
| 2     | Государственная геодезическая сеть, 3 класс | Долгенький, пир.                               | МСК-31                                      | 433527.99            | 1301655.71 | Утрачен                             | Сохранился    | Сохранился          |
| 3     | Государственная геодезическая сеть, 3 класс | Трудовой, пир.                                 | МСК-31                                      | 450569.03            | 1290018.70 | Утрачен                             | Сохранился    | Сохранился          |

**2. Сведения об использованных средствах измерений**

| № п/п | Наименование и обозначение типа средства измерений - прибора (инструмента, аппаратуры)                                    | Заводской или серийный номер средства измерений | Реквизиты свидетельства о поверке прибора (инструмента, аппаратуры) и (или) срок действия поверки |
|-------|---|---|---|
| 1     | 2   | 3   | 4   |
| 1     | GNSS-приемник спутниковый геодезической многочастотный Trimble R8 III   | 5220487240                                      | С-ВИОМ/11-11-2021/107876307 от 11.11.2021г.   |
| 2     | Аппаратура спутниковая геодезическая двухчастотная космических навигационных систем ГЛОНАСС/GPS Trimble Geo Explorer 6000 | 5344436252                                      | С-ВИОМ/11-11-2021/107876308 от 11.11.2021г.   |

## Сведения об уточняемых земельных участках

**1. Сведения о характерных точках границы уточняемого земельного участка с кадастровым номером 31:01:0202004:25 :**

**Система координат МСК-31**

**Зона № 1**

| Обозначение характерных точек границ | Координаты, м  |   |  |            | Метод определения координат                             | Формулы, примененные для расчета средней квадратической погрешности определения координат характерных точек границ (Mt), с подставленными в такие формулы значениями и итоговые (вычисленные) значения Mt, м | Описание закрепления точки |
|--------------------------------------|--|---|--|------------|---|--|----------------------------|
|                                      | содержатся в Едином государственном реестре недвижимости |   | определены в результате выполнения комплексных кадастровых работ |            |   |  |                            |
|                                      | X  | Y | X  | Y          |   |  |                            |
| 1                                    | 2  | 3 | 4  | 5          | 6   | 7  | 8                          |
| н1У                                  | -  | - | 456463.60  | 1289737.16 | Метод спутниковых геодезических измерений (определений) | 0.10   | -                          |
| н2У                                  | -  | - | 456450.79  | 1289763.45 | Метод спутниковых геодезических измерений (определений) | 0.10   | -                          |
| н3У                                  | -  | - | 456439.03  | 1289757.37 | Метод спутниковых геодезических измерений (определений) | 0.10   | -                          |
| н4У                                  | -  | - | 456457.36  | 1289733.60 | Метод спутниковых геодезических измерений (определений) | 0.10   | -                          |
| н1У                                  | -  | - | 456463.60  | 1289737.16 | Метод спутниковых геодезических измерений (определений) | 0.10   | -                          |

| <b>2. Сведения о частях границ уточняемого земельного участка с кадастровым номером 31:01:0202004:25 :</b>   |   |  |                                   |  |
|--|---|--|-----------------------------------|--|
| Обозначение части границ   |   | Горизонтальное проложение (S), м   | Описание прохождения части границ | Сведения о согласовании ме стоположения границ (согласовано/спорное) |
| от т.  | до т.   |  |                                   |  |
| 1  | 2   | 3  | 4                                 | 5  |
| н1У  | н2У   | 29.24  | -                                 | -  |
| н2У  | н3У   | 13.24  | -                                 | -  |
| н3У  | н4У   | 30.02  | -                                 | -  |
| н4У  | н1У   | 7.18   | -                                 | -  |
| <b>3. Сведения о характеристиках уточняемого земельного участка с кадастровым номером 31:01:0202004:25 :</b> |   |  |                                   |  |
| № п/п  | Наименование характеристики земельного участка  | Значение характеристики  |                                   |  |
| 1  | 2   | 3  |                                   |  |
| 1.   | Адрес земельного участка  | Российская Федерация, Белгородская область, район Ивнянский, село Череново |                                   |  |
| 1.1.   | Сведения о местоположении земельного участка (при отсутствии адреса) в структурированном в соответствии с федеральной информационной адресной системой виде                           | -  |                                   |  |
| 1.2.   | Дополнительные сведения о местоположении земельного участка   | -  |                                   |  |
| 2.   | Площадь земельного участка ± величина погрешности определения (вычисления) площади (P ± ΔP), м <sup>2</sup>   | 300 ± 6  |                                   |  |
| 3.   | Формула, примененная для вычисления предельной погрешности определения площади земельного участка, с подставленными значениями и итоговые (вычисленные) значения (ΔP), м <sup>2</sup> | $\Delta P = 3.5 * M_t * \sqrt{P} = 3.5 * 0.1 * \sqrt{300} = 6$             |                                   |  |
| 4.   | Площадь земельного участка согласно сведениям Единого государственного реестра недвижимости (P <sub>кад</sub> ), м <sup>2</sup>   | 300  |                                   |  |
| 5.   | Оценка расхождения P и P <sub>кад</sub> (P - P <sub>кад</sub> ), м <sup>2</sup>   | -  |                                   |  |
| 6.   | Предельные минимальный и максимальный размеры земельного участка (P <sub>мин</sub> и P <sub>макс</sub> ), м <sup>2</sup>  | -  |                                   |  |
| 7.   | Вид (виды) разрешенного использования   | Для ведения личного подсобного хозяйства                                   |                                   |  |
| 7.1.   | Дополнительные сведения об использовании земельного участка   | -  |                                   |  |
| 8.   | Кадастровый или иной государственный учетный номер (инвентарный) здания, сооружения, объекта незавершенного строительства, расположенного на земельном участке                        | -  |                                   |  |
| 9.   | Сведения о земельных участках (землях общего пользования, территории общего пользования), посредством которых обеспечивается доступ   | Земли общего пользования(1) Земли общего пользования                       |                                   |  |
| 10.  | Иные сведения   | -  |                                   |  |
| <b>4. Пояснения к сведениям об уточняемом земельном участке с кадастровым номером 31:01:0202004:25 :</b>     |   |  |                                   |  |
| 1.   | -   |  |                                   |  |

## Сведения об уточняемых земельных участках

**1. Сведения о характерных точках границы уточняемого земельного участка с кадастровым номером 31:01:0202004:24 :**

**Система координат МСК-31**

**Зона № 1**

| Обозначение характерных точек границ | Координаты, м  |   |  |            | Метод определения координат                             | Формулы, примененные для расчета средней квадратической погрешности определения координат характерных точек границ (Mt), с подставленными в такие формулы значениями и итоговые (вычисленные) значения Mt, м | Описание закрепления точки |
|--------------------------------------|--|---|--|------------|---|--|----------------------------|
|                                      | содержатся в Едином государственном реестре недвижимости |   | определены в результате выполнения комплексных кадастровых работ |            |   |  |                            |
|                                      | X  | Y | X  | Y          |   |  |                            |
| 1                                    | 2  | 3 | 4  | 5          | 6   | 7  | 8                          |
| н5У                                  | -  | - | 456464.89  | 1289734.85 | Метод спутниковых геодезических измерений (определений) | 0.10   | -                          |
| н6У                                  | -  | - | 456475.16  | 1289741.22 | Метод спутниковых геодезических измерений (определений) | 0.10   | -                          |
| н7У                                  | -  | - | 456460.90  | 1289769.12 | Метод спутниковых геодезических измерений (определений) | 0.10   | -                          |
| н2У                                  | -  | - | 456450.79  | 1289763.45 | Метод спутниковых геодезических измерений (определений) | 0.10   | -                          |
| н1У                                  | -  | - | 456463.60  | 1289737.16 | Метод спутниковых геодезических измерений (определений) | 0.10   | -                          |
| н5У                                  | -  | - | 456464.89  | 1289734.85 | Метод спутниковых геодезических измерений (определений) | 0.10   | -                          |

| <b>2. Сведения о частях границ уточняемого земельного участка с кадастровым номером 31:01:0202004:24 :</b>   |   |  |                                   |   |
|--|---|--|-----------------------------------|---|
| Обозначение части границ   |   | Горизонтальное проложение (S), м   | Описание прохождения части границ | Сведения о согласовании местоположения границ (согласовано/спорное) |
| от т.  | до т.   |  |                                   |   |
| 1  | 2   | 3  | 4                                 | 5   |
| н5У  | н6У   | 12.09  | -                                 | -   |
| н6У  | н7У   | 31.33  | -                                 | -   |
| н7У  | н2У   | 11.59  | -                                 | -   |
| н2У  | н1У   | 29.24  | -                                 | -   |
| н1У  | н5У   | 2.65   | -                                 | -   |
| <b>3. Сведения о характеристиках уточняемого земельного участка с кадастровым номером 31:01:0202004:24 :</b> |   |  |                                   |   |
| № п/п  | Наименование характеристики земельного участка  | Значение характеристики  |                                   |   |
| 1  | 2   | 3  |                                   |   |
| 1.   | Адрес земельного участка  | Российская Федерация, Белгородская область, район Ивнянский, село Череново, улица Нижняя |                                   |   |
| 1.1.   | Сведения о местоположении земельного участка (при отсутствии адреса) в структурированном в соответствии с федеральной информационной адресной системой виде                           | -  |                                   |   |
| 1.2.   | Дополнительные сведения о местоположении земельного участка   | -  |                                   |   |
| 2.   | Площадь земельного участка ± величина погрешности определения (вычисления) площади (P ± ΔP), м <sup>2</sup>   | 375 ± 7  |                                   |   |
| 3.   | Формула, примененная для вычисления предельной погрешности определения площади земельного участка, с подставленными значениями и итоговые (вычисленные) значения (ΔP), м <sup>2</sup> | $\Delta P = 3.5 * M_t * \sqrt{P} = 3.5 * 0.1 * \sqrt{375} = 7$                           |                                   |   |
| 4.   | Площадь земельного участка согласно сведениям Единого государственного реестра недвижимости (P <sub>кад</sub> ), м <sup>2</sup>   | 375  |                                   |   |
| 5.   | Оценка расхождения P и P <sub>кад</sub> (P - P <sub>кад</sub> ), м <sup>2</sup>   | -  |                                   |   |
| 6.   | Предельные минимальный и максимальный размеры земельного участка (P <sub>мин</sub> и P <sub>макс</sub> ), м <sup>2</sup>  | -  |                                   |   |
| 7.   | Вид (виды) разрешенного использования   | Для ведения личного подсобного хозяйства   |                                   |   |
| 7.1.   | Дополнительные сведения об использовании земельного участка   | -  |                                   |   |
| 8.   | Кадастровый или иной государственный учетный номер (инвентарный) здания, сооружения, объекта незавершенного строительства, расположенного на земельном участке                        | -  |                                   |   |
| 9.   | Сведения о земельных участках (землях общего пользования, территории общего пользования), посредством которых обеспечивается доступ   | Земли общего пользования(1) Земли общего пользования                                     |                                   |   |
| 10.  | Иные сведения   | -  |                                   |   |
| <b>4. Пояснения к сведениям об уточняемом земельном участке с кадастровым номером 31:01:0202004:24 :</b>     |   |  |                                   |   |
| 1.   | -   |  |                                   |   |

## Сведения об уточняемых земельных участках

**1. Сведения о характерных точках границы уточняемого земельного участка с кадастровым номером 31:01:0202004:23 :**

**Система координат МСК-31**

**Зона № 1**

| Обозначение<br>характерных<br>точек границ | Координаты, м  |   |  |            | Метод<br>опреде<br>ления<br>коор<br>динат   | Формулы, примененные для<br>расчета средней квадратической<br>погрешности определения<br>координат характерных точек<br>границ (Mt), с подставленными в<br>такие формулы значениями и<br>итоговые (вычисленные)<br>значения Mt, м | Описание<br>закрепле<br>ния точки |
|--|--|---|--|------------|---|---|-----------------------------------|
|  | содержатся в Едином<br>государственном<br>реестре недвижимости |   | определены в<br>результате<br>выполнения<br>комплексных<br>кадастровых работ |            |   |   |                                   |
|  | X  | Y | X  | Y          |   |   |                                   |
| 1  | 2  | 3 | 4  | 5          | 6   | 7   | 8                                 |
| н8У  | -  | - | 456486.72  | 1289746.25 | Метод<br>спутник<br>овых<br>геодези<br>ческих<br>измерен<br>ий<br>(опреде<br>лений) | 0.10  | -                                 |
| н9У  | -  | - | 456471.35  | 1289774.06 | Метод<br>спутник<br>овых<br>геодези<br>ческих<br>измерен<br>ий<br>(опреде<br>лений) | 0.10  | -                                 |
| н7У  | -  | - | 456460.90  | 1289769.12 | Метод<br>спутник<br>овых<br>геодези<br>ческих<br>измерен<br>ий<br>(опреде<br>лений) | 0.10  | -                                 |
| н6У  | -  | - | 456475.16  | 1289741.22 | Метод<br>спутник<br>овых<br>геодези<br>ческих<br>измерен<br>ий<br>(опреде<br>лений) | 0.10  | -                                 |
| н8У  | -  | - | 456486.72  | 1289746.25 | Метод<br>спутник<br>овых<br>геодези<br>ческих<br>измерен<br>ий<br>(опреде<br>лений) | 0.10  | -                                 |



| 2. Сведения о частях границ уточняемого земельного участка с кадастровым номером 31:01:0202004:23 :   |   |                                  |  |   |
|---|---|----------------------------------|--|---|
| Обозначение части границ  |   | Горизонтальное проложение (S), м | Описание прохождения части границ  | Сведения о согласовании местоположения границ (согласовано/спорное) |
| от т.   | до т.   |                                  |  |   |
| 1   | 2   | 3                                | 4  | 5   |
| н8У   | н9У   | 31.77                            | -  | -   |
| н9У   | н7У   | 11.56                            | -  | -   |
| н7У   | н6У   | 31.33                            | -  | -   |
| н6У   | н8У   | 12.61                            | -  | -   |
| 3. Сведения о характеристиках уточняемого земельного участка с кадастровым номером 31:01:0202004:23 : |   |                                  |  |   |
| № п/п   | Наименование характеристики земельного участка  |                                  | Значение характеристики  |   |
| 1   | 2   |                                  | 3  |   |
| 1.  | Адрес земельного участка  |                                  | Российская Федерация, Белгородская область, район Ивнянский, село Череново, улица Нижняя |   |
| 1.1.  | Сведения о местоположении земельного участка (при отсутствии адреса) в структурированном в соответствии с федеральной информационной адресной системой виде                           |                                  | -  |   |
| 1.2.  | Дополнительные сведения о местоположении земельного участка   |                                  | -  |   |
| 2.  | Площадь земельного участка ± величина погрешности определения (вычисления) площади (P ± ΔP), м <sup>2</sup>   |                                  | 380 ± 7  |   |
| 3.  | Формула, примененная для вычисления предельной погрешности определения площади земельного участка, с подставленными значениями и итоговые (вычисленные) значения (ΔP), м <sup>2</sup> |                                  | $\Delta P = 3.5 * M_{it} * \sqrt{P} = 3.5 * 0.1 * \sqrt{380} = 7$                        |   |
| 4.  | Площадь земельного участка согласно сведениям Единого государственного реестра недвижимости (P <sub>кад</sub> ), м <sup>2</sup>   |                                  | 380  |   |
| 5.  | Оценка расхождения P и P <sub>кад</sub> (P - P <sub>кад</sub> ), м <sup>2</sup>   |                                  | -  |   |
| 6.  | Предельные минимальный и максимальный размеры земельного участка (P <sub>мин</sub> и P <sub>макс</sub> ), м <sup>2</sup>  |                                  | -  |   |
| 7.  | Вид (виды) разрешенного использования   |                                  | -  |   |
| 7.1.  | Дополнительные сведения об использовании земельного участка   |                                  | -  |   |
| 8.  | Кадастровый или иной государственный учетный номер (инвентарный) здания, сооружения, объекта незавершенного строительства, расположенного на земельном участке                        |                                  | -  |   |
| 9.  | Сведения о земельных участках (землях общего пользования, территории общего пользования), посредством которых обеспечивается доступ   |                                  | Земли общего пользования(1) Земли общего пользования                                     |   |
| 10.   | Иные сведения   |                                  | -  |   |
| 4. Пояснения к сведениям об уточняемом земельном участке с кадастровым номером 31:01:0202004:23 :     |   |                                  |  |   |
| 1.  | -   |                                  |  |   |

## Сведения об уточняемых земельных участках

**1. Сведения о характерных точках границы уточняемого земельного участка с кадастровым номером 31:01:0202004:22 :**

**Система координат МСК-31**

**Зона № 1**

| Обозначение характерных точек границ | Координаты, м  |   |  |            | Метод определения координат                             | Формулы, примененные для расчета средней квадратической погрешности определения координат характерных точек границ (Mt), с подставленными в такие формулы значениями и итоговые (вычисленные) значения Mt, м | Описание закрепления точки |
|--------------------------------------|--|---|--|------------|---|--|----------------------------|
|                                      | содержатся в Едином государственном реестре недвижимости |   | определены в результате выполнения комплексных кадастровых работ |            |   |  |                            |
|                                      | X  | Y | X  | Y          |   |  |                            |
| 1                                    | 2  | 3 | 4  | 5          | 6   | 7  | 8                          |
| н10У                                 | -  | - | 456487.43  | 1289744.99 | Метод спутниковых геодезических измерений (определений) | 0.10   | -                          |
| н11У                                 | -  | - | 456496.43  | 1289749.77 | Метод спутниковых геодезических измерений (определений) | 0.10   | -                          |
| н12У                                 | -  | - | 456480.14  | 1289781.27 | Метод спутниковых геодезических измерений (определений) | 0.10   | -                          |
| н13У                                 | -  | - | 456470.11  | 1289776.18 | Метод спутниковых геодезических измерений (определений) | 0.10   | -                          |
| н9У                                  | -  | - | 456471.35  | 1289774.06 | Метод спутниковых геодезических измерений (определений) | 0.10   | -                          |
| н8У                                  | -  | - | 456486.72  | 1289746.25 | Метод спутниковых геодезических измерений (определений) | 0.10   | -                          |

| 1. Сведения о характерных точках границы уточняемого земельного участка с кадастровым номером 31:01:0202004:22 : |   |                                  |  |   |   |  |                            |
|--|---|----------------------------------|--|---|---|--|----------------------------|
| Система координат МСК-31   |   |                                  |  |   |   | Зона № 1   |                            |
| Обозначение характерных точек границ   | Координаты, м   |                                  |  |   | Метод определения координат                             | Формулы, примененные для расчета средней квадратической погрешности определения координат характерных точек границ (Mt), с подставленными в такие формулы значениями и итоговые (вычисленные) значения Mt, м | Описание закрепления точки |
|  | содержатся в Едином государственном реестре недвижимости  |                                  | определены в результате выполнения комплексных кадастровых работ           |   |   |  |                            |
|  | X   | Y                                | X  | Y   |   |  |                            |
| 1  | 2   | 3                                | 4  | 5   | 6   | 7  | 8                          |
| н10У   | -   | -                                | 456487.43  | 1289744.99  | Метод спутниковых геодезических измерений (определений) | 0.10   | -                          |
| 2. Сведения о частях границ уточняемого земельного участка с кадастровым номером 31:01:0202004:22 :              |   |                                  |  |   |   |  |                            |
| Обозначение части границ   |   | Горизонтальное проложение (S), м | Описание прохождения части границ  | Сведения о согласовании местоположения границ (согласовано/спорное) |   |  |                            |
| от т.  | до т.   |                                  |  |   |   |  |                            |
| 1  | 2   | 3                                | 4  | 5   |   |  |                            |
| н10У   | н11У  | 10.19                            | -  | -   |   |  |                            |
| н11У   | н12У  | 35.46                            | -  | -   |   |  |                            |
| н12У   | н13У  | 11.25                            | -  | -   |   |  |                            |
| н13У   | н9У   | 2.46                             | -  | -   |   |  |                            |
| н9У  | н8У   | 31.77                            | -  | -   |   |  |                            |
| н8У  | н10У  | 1.45                             | -  | -   |   |  |                            |
| 3. Сведения о характеристиках уточняемого земельного участка с кадастровым номером 31:01:0202004:22 :            |   |                                  |  |   |   |  |                            |
| № п/п  | Наименование характеристики земельного участка  |                                  | Значение характеристики  |   |   |  |                            |
| 1  | 2   |                                  | 3  |   |   |  |                            |
| 1.   | Адрес земельного участка  |                                  | Российская Федерация, Белгородская область, район Ивнянский, село Череново |   |   |  |                            |
| 1.1.   | Сведения о местоположении земельного участка (при отсутствии адреса) в структурированном в соответствии с федеральной информационной адресной системой виде                           |                                  | -  |   |   |  |                            |
| 1.2.   | Дополнительные сведения о местоположении земельного участка   |                                  | -  |   |   |  |                            |
| 2.   | Площадь земельного участка ± величина погрешности определения (вычисления) площади (P ± ΔP), м <sup>2</sup>   |                                  | 380 ± 7  |   |   |  |                            |
| 3.   | Формула, примененная для вычисления предельной погрешности определения площади земельного участка, с подставленными значениями и итоговые (вычисленные) значения (ΔP), м <sup>2</sup> |                                  | $\Delta P = 3.5 * M_t * \sqrt{P} = 3.5 * 0.1 * \sqrt{380} = 7$             |   |   |  |                            |
| 4.   | Площадь земельного участка согласно сведениям Единого государственного реестра недвижимости (P <sub>кад</sub> ), м <sup>2</sup>   |                                  | 380  |   |   |  |                            |
| 5.   | Оценка расхождения P и P <sub>кад</sub> (P - P <sub>кад</sub> ), м <sup>2</sup>   |                                  | -  |   |   |  |                            |

**3. Сведения о характеристиках уточняемого земельного участка с кадастровым номером 31:01:0202004:22 :**

| <b>№ п/п</b> | <b>Наименование характеристики земельного участка</b>  | <b>Значение характеристики</b>                       |
|--------------|--|--|
| <b>1</b>     | <b>2</b>   | <b>3</b>   |
| 6.           | Предельные минимальный и максимальный размеры земельного участка (Рмин и Рмакс), м2  | -<br>-   |
| 7.           | Вид (виды) разрешенного использования  | Для ведения личного подсобного хозяйства             |
| 7.1.         | Дополнительные сведения об использовании земельного участка  | -  |
| 8.           | Кадастровый или иной государственный учетный номер (инвентарный) здания, сооружения, объекта незавершенного строительства, расположенного на земельном участке | -  |
| 9.           | Сведения о земельных участках (землях общего пользования, территории общего пользования), посредством которых обеспечивается доступ                            | Земли общего пользования(1) Земли общего пользования |
| 10.          | Иные сведения  | -  |

**4. Пояснения к сведениям об уточняемом земельном участке с кадастровым номером 31:01:0202004:22 :**

|    |   |
|----|---|
| 1. | - |
|----|---|

|  |  |
|--|--|
|  |  |
|--|--|

## Сведения об уточняемых земельных участках

**1. Сведения о характерных точках границы уточняемого земельного участка с кадастровым номером 31:01:0202004:21 :**

**Система координат МСК-31**

**Зона № 1**

| Обозначение характерных точек границ | Координаты, м  |   |  |            | Метод определения координат                             | Формулы, примененные для расчета средней квадратической погрешности определения координат характерных точек границ (Mt), с подставленными в такие формулы значениями и итоговые (вычисленные) значения Mt, м | Описание закрепления точки |
|--------------------------------------|--|---|--|------------|---|--|----------------------------|
|                                      | содержатся в Едином государственном реестре недвижимости |   | определены в результате выполнения комплексных кадастровых работ |            |   |  |                            |
|                                      | X  | Y | X  | Y          |   |  |                            |
| 1                                    | 2  | 3 | 4  | 5          | 6   | 7  | 8                          |
| н14У                                 | -  | - | 456498.38  | 1289746.16 | Метод спутниковых геодезических измерений (определений) | 0.10   | -                          |
| н15У                                 | -  | - | 456507.90  | 1289751.58 | Метод спутниковых геодезических измерений (определений) | 0.10   | -                          |
| н16У                                 | -  | - | 456488.97  | 1289786.27 | Метод спутниковых геодезических измерений (определений) | 0.10   | -                          |
| н12У                                 | -  | - | 456480.14  | 1289781.27 | Метод спутниковых геодезических измерений (определений) | 0.10   | -                          |
| н11У                                 | -  | - | 456496.43  | 1289749.77 | Метод спутниковых геодезических измерений (определений) | 0.10   | -                          |
| н14У                                 | -  | - | 456498.38  | 1289746.16 | Метод спутниковых геодезических измерений (определений) | 0.10   | -                          |

| <b>2. Сведения о частях границ уточняемого земельного участка с кадастровым номером 31:01:0202004:21 :</b>   |   |  |                                   |  |
|--|---|--|-----------------------------------|--|
| Обозначение части границ   |   | Горизонтальное проложение (S), м   | Описание прохождения части границ | Сведения о согласовании ме стоположения границ (согласовано/спорное) |
| от т.  | до т.   |  |                                   |  |
| 1  | 2   | 3  | 4                                 | 5  |
| н14У   | н15У  | 10.95  | -                                 | -  |
| н15У   | н16У  | 39.52  | -                                 | -  |
| н16У   | н12У  | 10.15  | -                                 | -  |
| н12У   | н11У  | 35.46  | -                                 | -  |
| н11У   | н14У  | 4.10   | -                                 | -  |
| <b>3. Сведения о характеристиках уточняемого земельного участка с кадастровым номером 31:01:0202004:21 :</b> |   |  |                                   |  |
| № п/п  | Наименование характеристики земельного участка  | Значение характеристики  |                                   |  |
| 1  | 2   | 3  |                                   |  |
| 1.   | Адрес земельного участка  | Российская Федерация, Белгородская область, район Ивнянский, село Череново |                                   |  |
| 1.1.   | Сведения о местоположении земельного участка (при отсутствии адреса) в структурированном в соответствии с федеральной информационной адресной системой виде               | -  |                                   |  |
| 1.2.   | Дополнительные сведения о местоположении земельного участка   | -  |                                   |  |
| 2.   | Площадь земельного участка ± величина погрешности определения (вычисления) площади (P ± ΔP), м2   | 418 ± 7  |                                   |  |
| 3.   | Формула, примененная для вычисления предельной погрешности определения площади земельного участка, с подставленными значениями и итоговые (вычисленные) значения (ΔP), м2 | $\Delta P = 3.5 * M_t * \sqrt{P} = 3.5 * 0.1 * \sqrt{418} = 7$             |                                   |  |
| 4.   | Площадь земельного участка согласно сведениям Единого государственного реестра недвижимости (Pкад), м2  | 418  |                                   |  |
| 5.   | Оценка расхождения P и Pкад (P - Pкад), м2  | -  |                                   |  |
| 6.   | Предельные минимальный и максимальный размеры земельного участка (Pмин и Pмакс), м2   | -  |                                   |  |
| 7.   | Вид (виды) разрешенного использования   | Для ведения личного подсобного хозяйства                                   |                                   |  |
| 7.1.   | Дополнительные сведения об использовании земельного участка   | -  |                                   |  |
| 8.   | Кадастровый или иной государственный учетный номер (инвентарный) здания, сооружения, объекта незавершенного строительства, расположенного на земельном участке            | -  |                                   |  |
| 9.   | Сведения о земельных участках (землях общего пользования, территории общего пользования), посредством которых обеспечивается доступ                                       | Земли общего пользования(1) Земли общего пользования                       |                                   |  |
| 10.  | Иные сведения   | -  |                                   |  |
| <b>4. Пояснения к сведениям об уточняемом земельном участке с кадастровым номером 31:01:0202004:21 :</b>     |   |  |                                   |  |
| 1.   | -   |  |                                   |  |

## Сведения об уточняемых земельных участках

**1. Сведения о характерных точках границы уточняемого земельного участка с кадастровым номером 31:01:0202004:20 :**

**Система координат МСК-31**

**Зона № 1**

| Обозначение характерных точек границ | Координаты, м  |   |  |            | Метод определения координат                             | Формулы, примененные для расчета средней квадратической погрешности определения координат характерных точек границ (Mt), с подставленными в такие формулы значениями и итоговые (вычисленные) значения Mt, м | Описание закрепления точки |
|--------------------------------------|--|---|--|------------|---|--|----------------------------|
|                                      | содержатся в Едином государственном реестре недвижимости |   | определены в результате выполнения комплексных кадастровых работ |            |   |  |                            |
|                                      | X  | Y | X  | Y          |   |  |                            |
| 1                                    | 2  | 3 | 4  | 5          | 6   | 7  | 8                          |
| н17У                                 | -  | - | 456515.86  | 1289755.58 | Метод спутниковых геодезических измерений (определений) | 0.10   | -                          |
| н18У                                 | -  | - | 456504.18  | 1289777.57 | Метод спутниковых геодезических измерений (определений) | 0.10   | -                          |
| н19У                                 | -  | - | 456497.40  | 1289790.34 | Метод спутниковых геодезических измерений (определений) | 0.10   | -                          |
| н16У                                 | -  | - | 456488.97  | 1289786.27 | Метод спутниковых геодезических измерений (определений) | 0.10   | -                          |
| н15У                                 | -  | - | 456507.90  | 1289751.58 | Метод спутниковых геодезических измерений (определений) | 0.10   | -                          |
| н17У                                 | -  | - | 456515.86  | 1289755.58 | Метод спутниковых геодезических измерений (определений) | 0.10   | -                          |

| <b>2. Сведения о частях границ уточняемого земельного участка с кадастровым номером 31:01:0202004:20 :</b>   |   |  |                                   |   |
|--|---|--|-----------------------------------|---|
| Обозначение части границ   |   | Горизонтальное проложение (S), м   | Описание прохождения части границ | Сведения о согласовании местоположения границ (согласовано/спорное) |
| от т.  | до т.   |  |                                   |   |
| 1  | 2   | 3  | 4                                 | 5   |
| н17У   | н18У  | 24.90  | -                                 | -   |
| н18У   | н19У  | 14.46  | -                                 | -   |
| н19У   | н16У  | 9.36   | -                                 | -   |
| н16У   | н15У  | 39.52  | -                                 | -   |
| н15У   | н17У  | 8.91   | -                                 | -   |
| <b>3. Сведения о характеристиках уточняемого земельного участка с кадастровым номером 31:01:0202004:20 :</b> |   |  |                                   |   |
| № п/п  | Наименование характеристики земельного участка  | Значение характеристики  |                                   |   |
| 1  | 2   | 3  |                                   |   |
| 1.   | Адрес земельного участка  | Российская Федерация, Белгородская область, район Ивнянский, село Череново |                                   |   |
| 1.1.   | Сведения о местоположении земельного участка (при отсутствии адреса) в структурированном в соответствии с федеральной информационной адресной системой виде                           | -  |                                   |   |
| 1.2.   | Дополнительные сведения о местоположении земельного участка   | -  |                                   |   |
| 2.   | Площадь земельного участка ± величина погрешности определения (вычисления) площади (P ± ΔP), м <sup>2</sup>   | 360 ± 7  |                                   |   |
| 3.   | Формула, примененная для вычисления предельной погрешности определения площади земельного участка, с подставленными значениями и итоговые (вычисленные) значения (ΔP), м <sup>2</sup> | $\Delta P = 3.5 * M_t * \sqrt{P} = 3.5 * 0.1 * \sqrt{360} = 7$             |                                   |   |
| 4.   | Площадь земельного участка согласно сведениям Единого государственного реестра недвижимости (P <sub>кад</sub> ), м <sup>2</sup>   | 360  |                                   |   |
| 5.   | Оценка расхождения P и P <sub>кад</sub> (P - P <sub>кад</sub> ), м <sup>2</sup>   | -  |                                   |   |
| 6.   | Предельные минимальный и максимальный размеры земельного участка (P <sub>мин</sub> и P <sub>макс</sub> ), м <sup>2</sup>  | -  |                                   |   |
| 7.   | Вид (виды) разрешенного использования   | Для ведения личного подсобного хозяйства                                   |                                   |   |
| 7.1.   | Дополнительные сведения об использовании земельного участка   | -  |                                   |   |
| 8.   | Кадастровый или иной государственный учетный номер (инвентарный) здания, сооружения, объекта незавершенного строительства, расположенного на земельном участке                        | -  |                                   |   |
| 9.   | Сведения о земельных участках (землях общего пользования, территории общего пользования), посредством которых обеспечивается доступ   | Земли общего пользования(1) Земли общего пользования                       |                                   |   |
| 10.  | Иные сведения   | -  |                                   |   |
| <b>4. Пояснения к сведениям об уточняемом земельном участке с кадастровым номером 31:01:0202004:20 :</b>     |   |  |                                   |   |
| 1.   | -   |  |                                   |   |



## Сведения об уточняемых земельных участках

**1. Сведения о характерных точках границы уточняемого земельного участка с кадастровым номером 31:01:0202004:19 :**

**Система координат МСК-31**

**Зона № 1**

| Обозначение характерных точек границ | Координаты, м  |   |  |            | Метод определения координат                             | Формулы, примененные для расчета средней квадратической погрешности определения координат характерных точек границ (Mt), с подставленными в такие формулы значениями и итоговые (вычисленные) значения Mt, м | Описание закрепления точки |
|--------------------------------------|--|---|--|------------|---|--|----------------------------|
|                                      | содержатся в Едином государственном реестре недвижимости |   | определены в результате выполнения комплексных кадастровых работ |            |   |  |                            |
|                                      | X  | Y | X  | Y          |   |  |                            |
| 1                                    | 2  | 3 | 4  | 5          | 6   | 7  | 8                          |
| н20У                                 | -  | - | 456511.15  | 1289800.85 | Метод спутниковых геодезических измерений (определений) | 0.10   | -                          |
| н21У                                 | -  | - | 456508.49  | 1289806.36 | Метод спутниковых геодезических измерений (определений) | 0.10   | -                          |
| н22У                                 | -  | - | 456492.82  | 1289798.81 | Метод спутниковых геодезических измерений (определений) | 0.10   | -                          |
| н19У                                 | -  | - | 456497.40  | 1289790.34 | Метод спутниковых геодезических измерений (определений) | 0.10   | -                          |
| н18У                                 | -  | - | 456504.18  | 1289777.57 | Метод спутниковых геодезических измерений (определений) | 0.10   | -                          |
| н23У                                 | -  | - | 456518.87  | 1289786.14 | Метод спутниковых геодезических измерений (определений) | 0.10   | -                          |

| 1. Сведения о характерных точках границы уточняемого земельного участка с кадастровым номером 31:01:0202004:19 : |   |                                  |  |   |   |  |                            |
|--|---|----------------------------------|--|---|---|--|----------------------------|
| Система координат МСК-31   |   |                                  |  |   |   | Зона № 1   |                            |
| Обозначение характерных точек границ   | Координаты, м   |                                  |  |   | Метод определения координат                             | Формулы, примененные для расчета средней квадратической погрешности определения координат характерных точек границ (Mt), с подставленными в такие формулы значениями и итоговые (вычисленные) значения Mt, м | Описание закрепления точки |
|  | содержатся в Едином государственном реестре недвижимости  |                                  | определены в результате выполнения комплексных кадастровых работ                         |   |   |  |                            |
|  | X   | Y                                | X  | Y   |   |  |                            |
| 1  | 2   | 3                                | 4  | 5   | 6   | 7  | 8                          |
| н20У   | -   | -                                | 456511.15  | 1289800.85  | Метод спутниковых геодезических измерений (определений) | 0.10   | -                          |
| 2. Сведения о частях границ уточняемого земельного участка с кадастровым номером 31:01:0202004:19 :              |   |                                  |  |   |   |  |                            |
| Обозначение части границ   |   | Горизонтальное проложение (S), м | Описание прохождения части границ  | Сведения о согласовании местоположения границ (согласовано/спорное) |   |  |                            |
| от т.  | до т.   |                                  |  |   |   |  |                            |
| 1  | 2   | 3                                | 4  | 5   |   |  |                            |
| н20У   | н21У  | 6.12                             | -  | -   |   |  |                            |
| н21У   | н22У  | 17.39                            | -  | -   |   |  |                            |
| н22У   | н19У  | 9.63                             | -  | -   |   |  |                            |
| н19У   | н18У  | 14.46                            | -  | -   |   |  |                            |
| н18У   | н23У  | 17.01                            | -  | -   |   |  |                            |
| н23У   | н20У  | 16.61                            | -  | -   |   |  |                            |
| 3. Сведения о характеристиках уточняемого земельного участка с кадастровым номером 31:01:0202004:19 :            |   |                                  |  |   |   |  |                            |
| № п/п  | Наименование характеристики земельного участка  |                                  | Значение характеристики  |   |   |  |                            |
| 1  | 2   |                                  | 3  |   |   |  |                            |
| 1.   | Адрес земельного участка  |                                  | Российская Федерация, Белгородская область, район Ивнянский, село Череново, улица Нижняя |   |   |  |                            |
| 1.1.   | Сведения о местоположении земельного участка (при отсутствии адреса) в структурированном в соответствии с федеральной информационной адресной системой виде               |                                  | -  |   |   |  |                            |
| 1.2.   | Дополнительные сведения о местоположении земельного участка   |                                  | -  |   |   |  |                            |
| 2.   | Площадь земельного участка ± величина погрешности определения (вычисления) площади (P ± ΔP), м2   |                                  | 400 ± 7  |   |   |  |                            |
| 3.   | Формула, примененная для вычисления предельной погрешности определения площади земельного участка, с подставленными значениями и итоговые (вычисленные) значения (ΔP), м2 |                                  | $\Delta P = 3.5 * Mt * \sqrt{P} = 3.5 * 0.1 * \sqrt{400} = 7$                            |   |   |  |                            |
| 4.   | Площадь земельного участка согласно сведениям Единого государственного реестра недвижимости (Pкад), м2  |                                  | 396  |   |   |  |                            |
| 5.   | Оценка расхождения P и Pкад (P - Pкад), м2  |                                  | 4  |   |   |  |                            |

**3. Сведения о характеристиках уточняемого земельного участка с кадастровым номером 31:01:0202004:19 :**

| № п/п | Наименование характеристики земельного участка   | Значение характеристики                              |
|-------|--|--|
| 1     | 2  | 3  |
| 6.    | Предельные минимальный и максимальный размеры земельного участка (Рмин и Рмакс), м2  | -<br>-   |
| 7.    | Вид (виды) разрешенного использования  | Для ведения личного подсобного хозяйства             |
| 7.1.  | Дополнительные сведения об использовании земельного участка  | -  |
| 8.    | Кадастровый или иной государственный учетный номер (инвентарный) здания, сооружения, объекта незавершенного строительства, расположенного на земельном участке | -  |
| 9.    | Сведения о земельных участках (землях общего пользования, территории общего пользования), посредством которых обеспечивается доступ                            | Земли общего пользования(1) Земли общего пользования |
| 10.   | Иные сведения  | -  |

**4. Пояснения к сведениям об уточняемом земельном участке с кадастровым номером 31:01:0202004:19 :**

|    |   |
|----|---|
| 1. | - |
|----|---|

## Сведения об уточняемых земельных участках

**1. Сведения о характерных точках границы уточняемого земельного участка с кадастровым номером 31:01:0202004:18 :**

**Система координат МСК-31**

**Зона № 1**

| Обозначение характерных точек границ | Координаты, м  |   |  |            | Метод определения координат                             | Формулы, примененные для расчета средней квадратической погрешности определения координат характерных точек границ (Mt), с подставленными в такие формулы значениями и итоговые (вычисленные) значения Mt, м | Описание закрепления точки |
|--------------------------------------|--|---|--|------------|---|--|----------------------------|
|                                      | содержатся в Едином государственном реестре недвижимости |   | определены в результате выполнения комплексных кадастровых работ |            |   |  |                            |
|                                      | X  | Y | X  | Y          |   |  |                            |
| 1                                    | 2  | 3 | 4  | 5          | 6   | 7  | 8                          |
| н24У                                 | -  | - | 456520.63  | 1289805.21 | Метод спутниковых геодезических измерений (определений) | 0.10   | -                          |
| н20У                                 | -  | - | 456511.15  | 1289800.85 | Метод спутниковых геодезических измерений (определений) | 0.10   | -                          |
| н23У                                 | -  | - | 456518.87  | 1289786.14 | Метод спутниковых геодезических измерений (определений) | 0.10   | -                          |
| н25У                                 | -  | - | 456529.28  | 1289766.31 | Метод спутниковых геодезических измерений (определений) | 0.10   | -                          |
| н26У                                 | -  | - | 456538.41  | 1289770.82 | Метод спутниковых геодезических измерений (определений) | 0.10   | -                          |
| н24У                                 | -  | - | 456520.63  | 1289805.21 | Метод спутниковых геодезических измерений (определений) | 0.10   | -                          |

| <b>2. Сведения о частях границ уточняемого земельного участка с кадастровым номером 31:01:0202004:18 :</b>   |   |  |                                   |   |
|--|---|--|-----------------------------------|---|
| Обозначение части границ   |   | Горизонтальное проложение (S), м   | Описание прохождения части границ | Сведения о согласовании местоположения границ (согласовано/спорное) |
| от т.  | до т.   |  |                                   |   |
| 1  | 2   | 3  | 4                                 | 5   |
| н24У   | н20У  | 10.43  | -                                 | -   |
| н20У   | н23У  | 16.61  | -                                 | -   |
| н23У   | н25У  | 22.40  | -                                 | -   |
| н25У   | н26У  | 10.18  | -                                 | -   |
| н26У   | н24У  | 38.71  | -                                 | -   |
| <b>3. Сведения о характеристиках уточняемого земельного участка с кадастровым номером 31:01:0202004:18 :</b> |   |  |                                   |   |
| № п/п  | Наименование характеристики земельного участка  | Значение характеристики  |                                   |   |
| 1  | 2   | 3  |                                   |   |
| 1.   | Адрес земельного участка  | Российская Федерация, Белгородская область, район Ивнянский, село Череново, улица Нижняя |                                   |   |
| 1.1.   | Сведения о местоположении земельного участка (при отсутствии адреса) в структурированном в соответствии с федеральной информационной адресной системой виде                           | -  |                                   |   |
| 1.2.   | Дополнительные сведения о местоположении земельного участка   | -  |                                   |   |
| 2.   | Площадь земельного участка ± величина погрешности определения (вычисления) площади (P ± ΔP), м <sup>2</sup>   | 400 ± 7  |                                   |   |
| 3.   | Формула, примененная для вычисления предельной погрешности определения площади земельного участка, с подставленными значениями и итоговые (вычисленные) значения (ΔP), м <sup>2</sup> | $\Delta P = 3.5 * M_t * \sqrt{P} = 3.5 * 0.1 * \sqrt{400} = 7$                           |                                   |   |
| 4.   | Площадь земельного участка согласно сведениям Единого государственного реестра недвижимости (P <sub>кад</sub> ), м <sup>2</sup>   | 400  |                                   |   |
| 5.   | Оценка расхождения P и P <sub>кад</sub> (P - P <sub>кад</sub> ), м <sup>2</sup>   | -  |                                   |   |
| 6.   | Предельные минимальный и максимальный размеры земельного участка (P <sub>мин</sub> и P <sub>макс</sub> ), м <sup>2</sup>  | -  |                                   |   |
| 7.   | Вид (виды) разрешенного использования   | Для ведения личного подсобного хозяйства   |                                   |   |
| 7.1.   | Дополнительные сведения об использовании земельного участка   | -  |                                   |   |
| 8.   | Кадастровый или иной государственный учетный номер (инвентарный) здания, сооружения, объекта незавершенного строительства, расположенного на земельном участке                        | -  |                                   |   |
| 9.   | Сведения о земельных участках (землях общего пользования, территории общего пользования), посредством которых обеспечивается доступ   | Земли общего пользования(1) Земли общего пользования                                     |                                   |   |
| 10.  | Иные сведения   | -  |                                   |   |
| <b>4. Пояснения к сведениям об уточняемом земельном участке с кадастровым номером 31:01:0202004:18 :</b>     |   |  |                                   |   |
| 1.   | -   |  |                                   |   |

## Сведения об уточняемых земельных участках

**1. Сведения о характерных точках границы уточняемого земельного участка с кадастровым номером 31:01:0202004:17 :**

**Система координат МСК-31**

**Зона № 1**

| Обозначение характерных точек границ | Координаты, м  |   |  |            | Метод определения координат                             | Формулы, примененные для расчета средней квадратической погрешности определения координат характерных точек границ (Mt), с подставленными в такие формулы значениями и итоговые (вычисленные) значения Mt, м | Описание закрепления точки |
|--------------------------------------|--|---|--|------------|---|--|----------------------------|
|                                      | содержатся в Едином государственном реестре недвижимости |   | определены в результате выполнения комплексных кадастровых работ |            |   |  |                            |
|                                      | X  | Y | X  | Y          |   |  |                            |
| 1                                    | 2  | 3 | 4  | 5          | 6   | 7  | 8                          |
| н27У                                 | -  | - | 456560.29  | 1289754.80 | Метод спутниковых геодезических измерений (определений) | 0.10   | -                          |
| н28У                                 | -  | - | 456530.64  | 1289810.03 | Метод спутниковых геодезических измерений (определений) | 0.10   | -                          |
| н24У                                 | -  | - | 456520.63  | 1289805.21 | Метод спутниковых геодезических измерений (определений) | 0.10   | -                          |
| н26У                                 | -  | - | 456538.41  | 1289770.82 | Метод спутниковых геодезических измерений (определений) | 0.10   | -                          |
| н29У                                 | -  | - | 456552.13  | 1289744.30 | Метод спутниковых геодезических измерений (определений) | 0.10   | -                          |
| н30У                                 | -  | - | 456562.98  | 1289750.27 | Метод спутниковых геодезических измерений (определений) | 0.10   | -                          |

| 1. Сведения о характерных точках границы уточняемого земельного участка с кадастровым номером 31:01:0202004:17 : |   |                                  |  |   |   |  |                            |
|--|---|----------------------------------|--|---|---|--|----------------------------|
| Система координат МСК-31   |   |                                  |  |   |   | Зона № 1   |                            |
| Обозначение характерных точек границ   | Координаты, м   |                                  |  |   | Метод определения координат                             | Формулы, примененные для расчета средней квадратической погрешности определения координат характерных точек границ (Mt), с подставленными в такие формулы значениями и итоговые (вычисленные) значения Mt, м | Описание закрепления точки |
|  | содержатся в Едином государственном реестре недвижимости  |                                  | определены в результате выполнения комплексных кадастровых работ                         |   |   |  |                            |
|  | X   | Y                                | X  | Y   |   |  |                            |
| 1  | 2   | 3                                | 4  | 5   | 6   | 7  | 8                          |
| н27У   | -   | -                                | 456560.29  | 1289754.80  | Метод спутниковых геодезических измерений (определений) | 0.10   | -                          |
| 2. Сведения о частях границ уточняемого земельного участка с кадастровым номером 31:01:0202004:17 :              |   |                                  |  |   |   |  |                            |
| Обозначение части границ   |   | Горизонтальное проложение (S), м | Описание прохождения части границ  | Сведения о согласовании местоположения границ (согласовано/спорное) |   |  |                            |
| от т.  | до т.   |                                  |  |   |   |  |                            |
| 1  | 2   | 3                                | 4  | 5   |   |  |                            |
| н27У   | н28У  | 62.69                            | -  | -   |   |  |                            |
| н28У   | н24У  | 11.11                            | -  | -   |   |  |                            |
| н24У   | н26У  | 38.71                            | -  | -   |   |  |                            |
| н26У   | н29У  | 29.86                            | -  | -   |   |  |                            |
| н29У   | н30У  | 12.38                            | -  | -   |   |  |                            |
| н30У   | н27У  | 5.27                             | -  | -   |   |  |                            |
| 3. Сведения о характеристиках уточняемого земельного участка с кадастровым номером 31:01:0202004:17 :            |   |                                  |  |   |   |  |                            |
| № п/п  | Наименование характеристики земельного участка  |                                  | Значение характеристики  |   |   |  |                            |
| 1  | 2   |                                  | 3  |   |   |  |                            |
| 1.   | Адрес земельного участка  |                                  | Российская Федерация, Белгородская область, район Ивнянский, село Череново, улица Нижняя |   |   |  |                            |
| 1.1.   | Сведения о местоположении земельного участка (при отсутствии адреса) в структурированном в соответствии с федеральной информационной адресной системой виде               |                                  | -  |   |   |  |                            |
| 1.2.   | Дополнительные сведения о местоположении земельного участка   |                                  | -  |   |   |  |                            |
| 2.   | Площадь земельного участка ± величина погрешности определения (вычисления) площади (P ± ΔP), м2   |                                  | 795 ± 10   |   |   |  |                            |
| 3.   | Формула, примененная для вычисления предельной погрешности определения площади земельного участка, с подставленными значениями и итоговые (вычисленные) значения (ΔP), м2 |                                  | $\Delta P = 3.5 * M_t * \sqrt{P} = 3.5 * 0.1 * \sqrt{795} = 10$                          |   |   |  |                            |
| 4.   | Площадь земельного участка согласно сведениям Единого государственного реестра недвижимости (P <sub>кад</sub> ), м2   |                                  | 794  |   |   |  |                            |
| 5.   | Оценка расхождения P и P <sub>кад</sub> (P - P <sub>кад</sub> ), м2   |                                  | 1  |   |   |  |                            |

**3. Сведения о характеристиках уточняемого земельного участка с кадастровым номером 31:01:0202004:17 :**

| <b>№ п/п</b> | <b>Наименование характеристики земельного участка</b>  | <b>Значение характеристики</b>                       |
|--------------|--|--|
| <b>1</b>     | <b>2</b>   | <b>3</b>   |
| 6.           | Предельные минимальный и максимальный размеры земельного участка (Рмин и Рмакс), м2  | -<br>-   |
| 7.           | Вид (виды) разрешенного использования  | Вид разрешенного использования - не задано           |
| 7.1.         | Дополнительные сведения об использовании земельного участка  | -  |
| 8.           | Кадастровый или иной государственный учетный номер (инвентарный) здания, сооружения, объекта незавершенного строительства, расположенного на земельном участке | -  |
| 9.           | Сведения о земельных участках (землях общего пользования, территории общего пользования), посредством которых обеспечивается доступ                            | Земли общего пользования(1) Земли общего пользования |
| 10.          | Иные сведения  | -  |

**4. Пояснения к сведениям об уточняемом земельном участке с кадастровым номером 31:01:0202004:17 :**

|    |   |
|----|---|
| 1. | - |
|----|---|



## Сведения об уточняемых земельных участках

**1. Сведения о характерных точках границы уточняемого земельного участка с кадастровым номером 31:01:0202004:16 :**

**Система координат МСК-31**

**Зона № 1**

| Обозначение<br>характерных<br>точек границ | Координаты, м  |   |  |            | Метод<br>опреде<br>ления<br>коор<br>динат   | Формулы, примененные для<br>расчета средней квадратической<br>погрешности определения<br>координат характерных точек<br>границ (Mt), с подставленными в<br>такие формулы значениями и<br>итоговые (вычисленные)<br>значения Mt, м | Описание<br>закрепле<br>ния точки |
|--|--|---|--|------------|---|---|-----------------------------------|
|  | содержатся в Едином<br>государственном<br>реестре недвижимости |   | определены в<br>результате<br>выполнения<br>комплексных<br>кадастровых работ |            |   |   |                                   |
|  | X  | Y | X  | Y          |   |   |                                   |
| 1  | 2  | 3 | 4  | 5          | 6   | 7   | 8                                 |
| н31У                                       | -  | - | 456570.93  | 1289759.86 | Метод<br>спутник<br>овых<br>геодези<br>ческих<br>измерен<br>ий<br>(опреде<br>лений) | 0.10  | -                                 |
| н32У                                       | -  | - | 456542.25  | 1289815.44 | Метод<br>спутник<br>овых<br>геодези<br>ческих<br>измерен<br>ий<br>(опреде<br>лений) | 0.10  | -                                 |
| н28У                                       | -  | - | 456530.64  | 1289810.03 | Метод<br>спутник<br>овых<br>геодези<br>ческих<br>измерен<br>ий<br>(опреде<br>лений) | 0.10  | -                                 |
| н27У                                       | -  | - | 456560.29  | 1289754.80 | Метод<br>спутник<br>овых<br>геодези<br>ческих<br>измерен<br>ий<br>(опреде<br>лений) | 0.10  | -                                 |
| н31У                                       | -  | - | 456570.93  | 1289759.86 | Метод<br>спутник<br>овых<br>геодези<br>ческих<br>измерен<br>ий<br>(опреде<br>лений) | 0.10  | -                                 |

| <b>2. Сведения о частях границ уточняемого земельного участка с кадастровым номером 31:01:0202004:16 :</b>   |   |  |                                   |   |
|--|---|--|-----------------------------------|---|
| Обозначение части границ   |   | Горизонтальное проложение (S), м   | Описание прохождения части границ | Сведения о согласовании местоположения границ (согласовано/спорное) |
| от т.  | до т.   |  |                                   |   |
| 1  | 2   | 3  | 4                                 | 5   |
| н31У   | н32У  | 62.54  | -                                 | -   |
| н32У   | н28У  | 12.81  | -                                 | -   |
| н28У   | н27У  | 62.69  | -                                 | -   |
| н27У   | н31У  | 11.78  | -                                 | -   |
| <b>3. Сведения о характеристиках уточняемого земельного участка с кадастровым номером 31:01:0202004:16 :</b> |   |  |                                   |   |
| № п/п  | Наименование характеристики земельного участка  | Значение характеристики  |                                   |   |
| 1  | 2   | 3  |                                   |   |
| 1.   | Адрес земельного участка  | Российская Федерация, Белгородская область, район Ивнянский, село Череново |                                   |   |
| 1.1.   | Сведения о местоположении земельного участка (при отсутствии адреса) в структурированном в соответствии с федеральной информационной адресной системой виде               | -  |                                   |   |
| 1.2.   | Дополнительные сведения о местоположении земельного участка   | -  |                                   |   |
| 2.   | Площадь земельного участка ± величина погрешности определения (вычисления) площади (P ± ΔP), м2   | 769 ± 10   |                                   |   |
| 3.   | Формула, примененная для вычисления предельной погрешности определения площади земельного участка, с подставленными значениями и итоговые (вычисленные) значения (ΔP), м2 | $\Delta P = 3.5 * M_t * \sqrt{P} = 3.5 * 0.1 * \sqrt{769} = 10$            |                                   |   |
| 4.   | Площадь земельного участка согласно сведениям Единого государственного реестра недвижимости (P <sub>кад</sub> ), м2   | 769  |                                   |   |
| 5.   | Оценка расхождения P и P <sub>кад</sub> (P - P <sub>кад</sub> ), м2   | -  |                                   |   |
| 6.   | Предельные минимальный и максимальный размеры земельного участка (P <sub>мин</sub> и P <sub>макс</sub> ), м2  | -  |                                   |   |
| 7.   | Вид (виды) разрешенного использования   | Для ведения личного подсобного хозяйства                                   |                                   |   |
| 7.1.   | Дополнительные сведения об использовании земельного участка   | -  |                                   |   |
| 8.   | Кадастровый или иной государственный учетный номер (инвентарный) здания, сооружения, объекта незавершенного строительства, расположенного на земельном участке            | -  |                                   |   |
| 9.   | Сведения о земельных участках (землях общего пользования, территории общего пользования), посредством которых обеспечивается доступ                                       | Земли общего пользования(1) Земли общего пользования                       |                                   |   |
| 10.  | Иные сведения   | -  |                                   |   |
| <b>4. Пояснения к сведениям об уточняемом земельном участке с кадастровым номером 31:01:0202004:16 :</b>     |   |  |                                   |   |
| 1.   | -   |  |                                   |   |

## Сведения об уточняемых земельных участках

**1. Сведения о характерных точках границы уточняемого земельного участка с кадастровым номером 31:01:0202004:15 :**

**Система координат МСК-31**

**Зона № 1**

| Обозначение характерных точек границ | Координаты, м  |   |  |            | Метод определения координат                             | Формулы, примененные для расчета средней квадратической погрешности определения координат характерных точек границ (Mt), с подставленными в такие формулы значениями и итоговые (вычисленные) значения Mt, м | Описание закрепления точки |
|--------------------------------------|--|---|--|------------|---|--|----------------------------|
|                                      | содержатся в Едином государственном реестре недвижимости |   | определены в результате выполнения комплексных кадастровых работ |            |   |  |                            |
|                                      | X  | Y | X  | Y          |   |  |                            |
| 1                                    | 2  | 3 | 4  | 5          | 6   | 7  | 8                          |
| н33У                                 | -  | - | 456582.57  | 1289761.14 | Метод спутниковых геодезических измерений (определений) | 0.10   | -                          |
| н34У                                 | -  | - | 456553.17  | 1289820.40 | Метод спутниковых геодезических измерений (определений) | 0.10   | -                          |
| н32У                                 | -  | - | 456542.25  | 1289815.44 | Метод спутниковых геодезических измерений (определений) | 0.10   | -                          |
| н31У                                 | -  | - | 456570.93  | 1289759.86 | Метод спутниковых геодезических измерений (определений) | 0.10   | -                          |
| н33У                                 | -  | - | 456582.57  | 1289761.14 | Метод спутниковых геодезических измерений (определений) | 0.10   | -                          |

| 2. Сведения о частях границ уточняемого земельного участка с кадастровым номером 31:01:0202004:15 :   |   |  |                                   |   |
|---|---|--|-----------------------------------|---|
| Обозначение части границ  |   | Горизонтальное проложение (S), м   | Описание прохождения части границ | Сведения о согласовании местоположения границ (согласовано/спорное) |
| от т.   | до т.   |  |                                   |   |
| 1   | 2   | 3  | 4                                 | 5   |
| н33У  | н34У  | 66.15  | -                                 | -   |
| н34У  | н32У  | 11.99  | -                                 | -   |
| н32У  | н31У  | 62.54  | -                                 | -   |
| н31У  | н33У  | 11.71  | -                                 | -   |
| 3. Сведения о характеристиках уточняемого земельного участка с кадастровым номером 31:01:0202004:15 : |   |  |                                   |   |
| № п/п   | Наименование характеристики земельного участка  | Значение характеристики  |                                   |   |
| 1   | 2   | 3  |                                   |   |
| 1.  | Адрес земельного участка  | Российская Федерация, Белгородская область, район Ивнянский, село Череново, улица Нижняя |                                   |   |
| 1.1.  | Сведения о местоположении земельного участка (при отсутствии адреса) в структурированном в соответствии с федеральной информационной адресной системой виде               | -  |                                   |   |
| 1.2.  | Дополнительные сведения о местоположении земельного участка   | -  |                                   |   |
| 2.  | Площадь земельного участка ± величина погрешности определения (вычисления) площади (P ± ΔP), м2   | 738 ± 10   |                                   |   |
| 3.  | Формула, примененная для вычисления предельной погрешности определения площади земельного участка, с подставленными значениями и итоговые (вычисленные) значения (ΔP), м2 | $\Delta P = 3.5 * M_t * \sqrt{P} = 3.5 * 0.1 * \sqrt{738} = 10$                          |                                   |   |
| 4.  | Площадь земельного участка согласно сведениям Единого государственного реестра недвижимости (P <sub>кад</sub> ), м2   | 738  |                                   |   |
| 5.  | Оценка расхождения P и P <sub>кад</sub> (P - P <sub>кад</sub> ), м2   | -  |                                   |   |
| 6.  | Предельные минимальный и максимальный размеры земельного участка (P <sub>мин</sub> и P <sub>макс</sub> ), м2  | -  |                                   |   |
| 7.  | Вид (виды) разрешенного использования   | Для ведения личного подсобного хозяйства   |                                   |   |
| 7.1.  | Дополнительные сведения об использовании земельного участка   | -  |                                   |   |
| 8.  | Кадастровый или иной государственный учетный номер (инвентарный) здания, сооружения, объекта незавершенного строительства, расположенного на земельном участке            | -  |                                   |   |
| 9.  | Сведения о земельных участках (землях общего пользования, территории общего пользования), посредством которых обеспечивается доступ                                       | Земли общего пользования(1) Земли общего пользования                                     |                                   |   |
| 10.   | Иные сведения   | -  |                                   |   |
| 4. Пояснения к сведениям об уточняемом земельном участке с кадастровым номером 31:01:0202004:15 :     |   |  |                                   |   |
| 1.  | -   |  |                                   |   |

## Сведения об уточняемых земельных участках

**1. Сведения о характерных точках границы уточняемого земельного участка с кадастровым номером 31:01:0202004:14 :**

**Система координат МСК-31**

**Зона № 1**

| Обозначение<br>характерных<br>точек границ | Координаты, м  |   |  |            | Метод<br>опреде<br>ления<br>коор<br>динат   | Формулы, примененные для<br>расчета средней квадратической<br>погрешности определения<br>координат характерных точек<br>границ (Mt), с подставленными в<br>такие формулы значениями и<br>итоговые (вычисленные)<br>значения Mt, м | Описание<br>закрепле<br>ния точки |
|--|--|---|--|------------|---|---|-----------------------------------|
|  | содержатся в Едином<br>государственном<br>реестре недвижимости |   | определены в<br>результате<br>выполнения<br>комплексных<br>кадастровых работ |            |   |   |                                   |
|  | X  | Y | X  | Y          |   |   |                                   |
| 1  | 2  | 3 | 4  | 5          | 6   | 7   | 8                                 |
| н35У                                       | -  | - | 456561.39  | 1289824.35 | Метод<br>спутник<br>овых<br>геодези<br>ческих<br>измерен<br>ий<br>(опреде<br>лений) | 0.10  | -                                 |
| н34У                                       | -  | - | 456553.17  | 1289820.40 | Метод<br>спутник<br>овых<br>геодези<br>ческих<br>измерен<br>ий<br>(опреде<br>лений) | 0.10  | -                                 |
| н33У                                       | -  | - | 456582.57  | 1289761.14 | Метод<br>спутник<br>овых<br>геодези<br>ческих<br>измерен<br>ий<br>(опреде<br>лений) | 0.10  | -                                 |
| н36У                                       | -  | - | 456590.03  | 1289764.32 | Метод<br>спутник<br>овых<br>геодези<br>ческих<br>измерен<br>ий<br>(опреде<br>лений) | 0.10  | -                                 |
| н35У                                       | -  | - | 456561.39  | 1289824.35 | Метод<br>спутник<br>овых<br>геодези<br>ческих<br>измерен<br>ий<br>(опреде<br>лений) | 0.10  | -                                 |

| 2. Сведения о частях границ уточняемого земельного участка с кадастровым номером 31:01:0202004:14 :   |   |  |                                   |   |
|---|---|--|-----------------------------------|---|
| Обозначение части границ  |   | Горизонтальное проложение (S), м   | Описание прохождения части границ | Сведения о согласовании местоположения границ (согласовано/спорное) |
| от т.   | до т.   |  |                                   |   |
| 1   | 2   | 3  | 4                                 | 5   |
| н35У  | н34У  | 9.12   | -                                 | -   |
| н34У  | н33У  | 66.15  | -                                 | -   |
| н33У  | н36У  | 8.11   | -                                 | -   |
| н36У  | н35У  | 66.51  | -                                 | -   |
| 3. Сведения о характеристиках уточняемого земельного участка с кадастровым номером 31:01:0202004:14 : |   |  |                                   |   |
| № п/п   | Наименование характеристики земельного участка  | Значение характеристики  |                                   |   |
| 1   | 2   | 3  |                                   |   |
| 1.  | Адрес земельного участка  | Российская Федерация, Белгородская область, район Ивнянский, село Череново, улица Нижняя |                                   |   |
| 1.1.  | Сведения о местоположении земельного участка (при отсутствии адреса) в структурированном в соответствии с федеральной информационной адресной системой виде               | -  |                                   |   |
| 1.2.  | Дополнительные сведения о местоположении земельного участка   | -  |                                   |   |
| 2.  | Площадь земельного участка ± величина погрешности определения (вычисления) площади (P ± ΔP), м2   | 571 ± 8  |                                   |   |
| 3.  | Формула, примененная для вычисления предельной погрешности определения площади земельного участка, с подставленными значениями и итоговые (вычисленные) значения (ΔP), м2 | $\Delta P = 3.5 * M_{it} * \sqrt{P} = 3.5 * 0.1 * \sqrt{571} = 8$                        |                                   |   |
| 4.  | Площадь земельного участка согласно сведениям Единого государственного реестра недвижимости (P <sub>кад</sub> ), м2   | 571  |                                   |   |
| 5.  | Оценка расхождения P и P <sub>кад</sub> (P - P <sub>кад</sub> ), м2   | -  |                                   |   |
| 6.  | Предельные минимальный и максимальный размеры земельного участка (P <sub>мин</sub> и P <sub>макс</sub> ), м2  | -  |                                   |   |
| 7.  | Вид (виды) разрешенного использования   | -  |                                   |   |
| 7.1.  | Дополнительные сведения об использовании земельного участка   | -  |                                   |   |
| 8.  | Кадастровый или иной государственный учетный номер (инвентарный) здания, сооружения, объекта незавершенного строительства, расположенного на земельном участке            | -  |                                   |   |
| 9.  | Сведения о земельных участках (землях общего пользования, территории общего пользования), посредством которых обеспечивается доступ                                       | Земли общего пользования(1) Земли общего пользования                                     |                                   |   |
| 10.   | Иные сведения   | -  |                                   |   |
| 4. Пояснения к сведениям об уточняемом земельном участке с кадастровым номером 31:01:0202004:14 :     |   |  |                                   |   |
| 1.  | -   |  |                                   |   |

## Сведения об уточняемых земельных участках

**1. Сведения о характерных точках границы уточняемого земельного участка с кадастровым номером 31:01:0202004:12 :**

**Система координат МСК-31**

**Зона № 1**

| Обозначение характерных точек границ | Координаты, м  |   |  |            | Метод определения координат                             | Формулы, примененные для расчета средней квадратической погрешности определения координат характерных точек границ (Mt), с подставленными в такие формулы значениями и итоговые (вычисленные) значения Mt, м | Описание закрепления точки |
|--------------------------------------|--|---|--|------------|---|--|----------------------------|
|                                      | содержатся в Едином государственном реестре недвижимости |   | определены в результате выполнения комплексных кадастровых работ |            |   |  |                            |
|                                      | X  | Y | X  | Y          |   |  |                            |
| 1                                    | 2  | 3 | 4  | 5          | 6   | 7  | 8                          |
| н37У                                 | -  | - | 456574.15  | 1289830.53 | Метод спутниковых геодезических измерений (определений) | 0.10   | -                          |
| н35У                                 | -  | - | 456561.39  | 1289824.35 | Метод спутниковых геодезических измерений (определений) | 0.10   | -                          |
| н36У                                 | -  | - | 456590.03  | 1289764.32 | Метод спутниковых геодезических измерений (определений) | 0.10   | -                          |
| н38У                                 | -  | - | 456596.58  | 1289750.59 | Метод спутниковых геодезических измерений (определений) | 0.10   | -                          |
| н39У                                 | -  | - | 456609.87  | 1289756.98 | Метод спутниковых геодезических измерений (определений) | 0.10   | -                          |
| н40У                                 | -  | - | 456609.41  | 1289758.04 | Метод спутниковых геодезических измерений (определений) | 0.10   | -                          |

| 1. Сведения о характерных точках границы уточняемого земельного участка с кадастровым номером 31:01:0202004:12 : |   |                                  |  |   |   |  |                            |
|--|---|----------------------------------|--|---|---|--|----------------------------|
| Система координат МСК-31   |   |                                  |  |   |   | Зона № 1   |                            |
| Обозначение характерных точек границ   | Координаты, м   |                                  |  |   | Метод определения координат                             | Формулы, примененные для расчета средней квадратической погрешности определения координат характерных точек границ (Mt), с подставленными в такие формулы значениями и итоговые (вычисленные) значения Mt, м | Описание закрепления точки |
|  | содержатся в Едином государственном реестре недвижимости  |                                  | определены в результате выполнения комплексных кадастровых работ           |   |   |  |                            |
|  | X   | Y                                | X  | Y   |   |  |                            |
| 1  | 2   | 3                                | 4  | 5   | 6   | 7  | 8                          |
| н37У   | -   | -                                | 456574.15  | 1289830.53  | Метод спутниковых геодезических измерений (определений) | 0.10   | -                          |
| 2. Сведения о частях границ уточняемого земельного участка с кадастровым номером 31:01:0202004:12 :              |   |                                  |  |   |   |  |                            |
| Обозначение части границ   |   | Горизонтальное проложение (S), м | Описание прохождения части границ  | Сведения о согласовании местоположения границ (согласовано/спорное) |   |  |                            |
| от т.  | до т.   |                                  |  |   |   |  |                            |
| 1  | 2   | 3                                | 4  | 5   |   |  |                            |
| н37У   | н35У  | 14.18                            | -  | -   |   |  |                            |
| н35У   | н36У  | 66.51                            | -  | -   |   |  |                            |
| н36У   | н38У  | 15.21                            | -  | -   |   |  |                            |
| н38У   | н39У  | 14.75                            | -  | -   |   |  |                            |
| н39У   | н40У  | 1.16                             | -  | -   |   |  |                            |
| н40У   | н37У  | 80.61                            | -  | -   |   |  |                            |
| 3. Сведения о характеристиках уточняемого земельного участка с кадастровым номером 31:01:0202004:12 :            |   |                                  |  |   |   |  |                            |
| № п/п  | Наименование характеристики земельного участка  |                                  | Значение характеристики  |   |   |  |                            |
| 1  | 2   |                                  | 3  |   |   |  |                            |
| 1.   | Адрес земельного участка  |                                  | Российская Федерация, Белгородская область, район Ивнянский, село Череново |   |   |  |                            |
| 1.1.   | Сведения о местоположении земельного участка (при отсутствии адреса) в структурированном в соответствии с федеральной информационной адресной системой виде               |                                  | -  |   |   |  |                            |
| 1.2.   | Дополнительные сведения о местоположении земельного участка   |                                  | -  |   |   |  |                            |
| 2.   | Площадь земельного участка ± величина погрешности определения (вычисления) площади (P ± ΔP), м2   |                                  | 1184 ± 12  |   |   |  |                            |
| 3.   | Формула, примененная для вычисления предельной погрешности определения площади земельного участка, с подставленными значениями и итоговые (вычисленные) значения (ΔP), м2 |                                  | $\Delta P = 3.5 * M_t * \sqrt{P} = 3.5 * 0.1 * \sqrt{1184} = 12$           |   |   |  |                            |
| 4.   | Площадь земельного участка согласно сведениям Единого государственного реестра недвижимости (P <sub>кад</sub> ), м2   |                                  | 1184   |   |   |  |                            |
| 5.   | Оценка расхождения P и P <sub>кад</sub> (P - P <sub>кад</sub> ), м2   |                                  | -  |   |   |  |                            |



**3. Сведения о характеристиках уточняемого земельного участка с кадастровым номером 31:01:0202004:12 :**

| <b>№ п/п</b> | <b>Наименование характеристики земельного участка</b>  | <b>Значение характеристики</b>                       |
|--------------|--|--|
| <b>1</b>     | <b>2</b>   | <b>3</b>   |
| 6.           | Предельные минимальный и максимальный размеры земельного участка (Рмин и Рмакс), м2  | -<br>-   |
| 7.           | Вид (виды) разрешенного использования  | Для ведения личного подсобного хозяйства             |
| 7.1.         | Дополнительные сведения об использовании земельного участка  | -  |
| 8.           | Кадастровый или иной государственный учетный номер (инвентарный) здания, сооружения, объекта незавершенного строительства, расположенного на земельном участке | -  |
| 9.           | Сведения о земельных участках (землях общего пользования, территории общего пользования), посредством которых обеспечивается доступ                            | Земли общего пользования(1) Земли общего пользования |
| 10.          | Иные сведения  | -  |

**4. Пояснения к сведениям об уточняемом земельном участке с кадастровым номером 31:01:0202004:12 :**

|    |   |
|----|---|
| 1. | - |
|----|---|

## Сведения об уточняемых земельных участках

**1. Сведения о характерных точках границы уточняемого земельного участка с кадастровым номером 31:01:0202004:10 :**

**Система координат МСК-31**

**Зона № 1**

| Обозначение характерных точек границ | Координаты, м  |   |  |            | Метод определения координат                             | Формулы, примененные для расчета средней квадратической погрешности определения координат характерных точек границ (Mt), с подставленными в такие формулы значениями и итоговые (вычисленные) значения Mt, м | Описание закрепления точки |
|--------------------------------------|--|---|--|------------|---|--|----------------------------|
|                                      | содержатся в Едином государственном реестре недвижимости |   | определены в результате выполнения комплексных кадастровых работ |            |   |  |                            |
|                                      | X  | Y | X  | Y          |   |  |                            |
| 1                                    | 2  | 3 | 4  | 5          | 6   | 7  | 8                          |
| н41У                                 | -  | - | 456617.60  | 1289757.74 | Метод спутниковых геодезических измерений (определений) | 0.10   | -                          |
| н42У                                 | -  | - | 456580.27  | 1289833.92 | Метод спутниковых геодезических измерений (определений) | 0.10   | -                          |
| н37У                                 | -  | - | 456574.15  | 1289830.53 | Метод спутниковых геодезических измерений (определений) | 0.10   | -                          |
| н43У                                 | -  | - | 456609.54  | 1289757.99 | Метод спутниковых геодезических измерений (определений) | 0.10   | -                          |
| н41У                                 | -  | - | 456617.60  | 1289757.74 | Метод спутниковых геодезических измерений (определений) | 0.10   | -                          |

| 2. Сведения о частях границ уточняемого земельного участка с кадастровым номером 31:01:0202004:10 :   |   |                                  |  |   |
|---|---|----------------------------------|--|---|
| Обозначение части границ  |   | Горизонтальное проложение (S), м | Описание прохождения части границ  | Сведения о согласовании местоположения границ (согласовано/спорное) |
| от т.   | до т.   |                                  |  |   |
| 1   | 2   | 3                                | 4  | 5   |
| н41У  | н42У  | 84.83                            | -  | -   |
| н42У  | н37У  | 7.00                             | -  | -   |
| н37У  | н43У  | 80.71                            | -  | -   |
| н43У  | н41У  | 8.06                             | -  | -   |
| 3. Сведения о характеристиках уточняемого земельного участка с кадастровым номером 31:01:0202004:10 : |   |                                  |  |   |
| № п/п   | Наименование характеристики земельного участка  |                                  | Значение характеристики  |   |
| 1   | 2   |                                  | 3  |   |
| 1.  | Адрес земельного участка  |                                  | Российская Федерация, Белгородская область, район Ивнянский, село Череново |   |
| 1.1.  | Сведения о местоположении земельного участка (при отсутствии адреса) в структурированном в соответствии с федеральной информационной адресной системой виде               |                                  | -  |   |
| 1.2.  | Дополнительные сведения о местоположении земельного участка   |                                  | -  |   |
| 2.  | Площадь земельного участка ± величина погрешности определения (вычисления) площади (P ± ΔP), м2   |                                  | 584 ± 8  |   |
| 3.  | Формула, примененная для вычисления предельной погрешности определения площади земельного участка, с подставленными значениями и итоговые (вычисленные) значения (ΔP), м2 |                                  | $\Delta P = 3.5 * M_t * \sqrt{P} = 3.5 * 0.1 * \sqrt{584} = 8$             |   |
| 4.  | Площадь земельного участка согласно сведениям Единого государственного реестра недвижимости (P <sub>кад</sub> ), м2   |                                  | 584  |   |
| 5.  | Оценка расхождения P и P <sub>кад</sub> (P - P <sub>кад</sub> ), м2   |                                  | -  |   |
| 6.  | Предельные минимальный и максимальный размеры земельного участка (P <sub>мин</sub> и P <sub>макс</sub> ), м2  |                                  | -  |   |
| 7.  | Вид (виды) разрешенного использования   |                                  | Для ведения личного подсобного хозяйства                                   |   |
| 7.1.  | Дополнительные сведения об использовании земельного участка   |                                  | -  |   |
| 8.  | Кадастровый или иной государственный учетный номер (инвентарный) здания, сооружения, объекта незавершенного строительства, расположенного на земельном участке            |                                  | -  |   |
| 9.  | Сведения о земельных участках (землях общего пользования, территории общего пользования), посредством которых обеспечивается доступ                                       |                                  | Земли общего пользования(1) Земли общего пользования                       |   |
| 10.   | Иные сведения   |                                  | -  |   |
| 4. Пояснения к сведениям об уточняемом земельном участке с кадастровым номером 31:01:0202004:10 :     |   |                                  |  |   |
| 1.  | -   |                                  |  |   |

## Сведения об уточняемых земельных участках

**1. Сведения о характерных точках границы уточняемого земельного участка с кадастровым номером 31:01:0202004:6 :**

**Система координат МСК-31**

**Зона № 1**

| Обозначение характерных точек границ | Координаты, м  |   |  |            | Метод определения координат                             | Формулы, примененные для расчета средней квадратической погрешности определения координат характерных точек границ (Mt), с подставленными в такие формулы значениями и итоговые (вычисленные) значения Mt, м | Описание закрепления точки |
|--------------------------------------|--|---|--|------------|---|--|----------------------------|
|                                      | содержатся в Едином государственном реестре недвижимости |   | определены в результате выполнения комплексных кадастровых работ |            |   |  |                            |
|                                      | X  | Y | X  | Y          |   |  |                            |
| 1                                    | 2  | 3 | 4  | 5          | 6   | 7  | 8                          |
| н44У                                 | -  | - | 456589.79  | 1289846.90 | Метод спутниковых геодезических измерений (определений) | 0.10   | -                          |
| н45У                                 | -  | - | 456625.98  | 1289774.49 | Метод спутниковых геодезических измерений (определений) | 0.10   | -                          |
| н46У                                 | -  | - | 456641.26  | 1289781.13 | Метод спутниковых геодезических измерений (определений) | 0.10   | -                          |
| н47У                                 | -  | - | 456605.43  | 1289855.15 | Метод спутниковых геодезических измерений (определений) | 0.10   | -                          |
| н44У                                 | -  | - | 456589.79  | 1289846.90 | Метод спутниковых геодезических измерений (определений) | 0.10   | -                          |

| 2. Сведения о частях границ уточняемого земельного участка с кадастровым номером 31:01:0202004:6 :   |   |                                  |  |   |
|--|---|----------------------------------|--|---|
| Обозначение части границ   |   | Горизонтальное проложение (S), м | Описание прохождения части границ  | Сведения о согласовании местоположения границ (согласовано/спорное) |
| от т.  | до т.   |                                  |  |   |
| 1  | 2   | 3                                | 4  | 5   |
| н44У   | н45У  | 80.95                            | -  | -   |
| н45У   | н46У  | 16.66                            | -  | -   |
| н46У   | н47У  | 82.24                            | -  | -   |
| н47У   | н44У  | 17.68                            | -  | -   |
| 3. Сведения о характеристиках уточняемого земельного участка с кадастровым номером 31:01:0202004:6 : |   |                                  |  |   |
| № п/п  | Наименование характеристики земельного участка  |                                  | Значение характеристики  |   |
| 1  | 2   |                                  | 3  |   |
| 1.   | Адрес земельного участка  |                                  | Российская Федерация, Белгородская область, район Ивнянский, село Череново, улица Нижняя |   |
| 1.1.   | Сведения о местоположении земельного участка (при отсутствии адреса) в структурированном в соответствии с федеральной информационной адресной системой виде                           |                                  | -  |   |
| 1.2.   | Дополнительные сведения о местоположении земельного участка   |                                  | -  |   |
| 2.   | Площадь земельного участка ± величина погрешности определения (вычисления) площади (P ± ΔP), м <sup>2</sup>   |                                  | 1400 ± 13  |   |
| 3.   | Формула, примененная для вычисления предельной погрешности определения площади земельного участка, с подставленными значениями и итоговые (вычисленные) значения (ΔP), м <sup>2</sup> |                                  | $\Delta P = 3.5 * M_t * \sqrt{P} = 3.5 * 0.1 * \sqrt{1400} = 13$                         |   |
| 4.   | Площадь земельного участка согласно сведениям Единого государственного реестра недвижимости (P <sub>кад</sub> ), м <sup>2</sup>   |                                  | 1400   |   |
| 5.   | Оценка расхождения P и P <sub>кад</sub> (P - P <sub>кад</sub> ), м <sup>2</sup>   |                                  | -  |   |
| 6.   | Предельные минимальный и максимальный размеры земельного участка (P <sub>мин</sub> и P <sub>макс</sub> ), м <sup>2</sup>  |                                  | -  |   |
| 7.   | Вид (виды) разрешенного использования   |                                  | Для ведения личного подсобного хозяйства   |   |
| 7.1.   | Дополнительные сведения об использовании земельного участка   |                                  | -  |   |
| 8.   | Кадастровый или иной государственный учетный номер (инвентарный) здания, сооружения, объекта незавершенного строительства, расположенного на земельном участке                        |                                  | -  |   |
| 9.   | Сведения о земельных участках (землях общего пользования, территории общего пользования), посредством которых обеспечивается доступ   |                                  | Земли общего пользования(1) Земли общего пользования                                     |   |
| 10.  | Иные сведения   |                                  | -  |   |
| 4. Пояснения к сведениям об уточняемом земельном участке с кадастровым номером 31:01:0202004:6 :     |   |                                  |  |   |
| 1.   | -   |                                  |  |   |

## Сведения об уточняемых земельных участках

**1. Сведения о характерных точках границы уточняемого земельного участка с кадастровым номером 31:01:0202004:5 :**

**Система координат МСК-31**

**Зона № 1**

| Обозначение характерных точек границ | Координаты, м  |   |  |            | Метод определения координат                             | Формулы, примененные для расчета средней квадратической погрешности определения координат характерных точек границ (Mt), с подставленными в такие формулы значениями и итоговые (вычисленные) значения Mt, м | Описание закрепления точки |
|--------------------------------------|--|---|--|------------|---|--|----------------------------|
|                                      | содержатся в Едином государственном реестре недвижимости |   | определены в результате выполнения комплексных кадастровых работ |            |   |  |                            |
|                                      | X  | Y | X  | Y          |   |  |                            |
| 1                                    | 2  | 3 | 4  | 5          | 6   | 7  | 8                          |
| н48У                                 | -  | - | 456658.53  | 1289781.78 | Метод спутниковых геодезических измерений (определений) | 0.10   | -                          |
| н49У                                 | -  | - | 456619.40  | 1289862.90 | Метод спутниковых геодезических измерений (определений) | 0.10   | -                          |
| н47У                                 | -  | - | 456605.43  | 1289855.15 | Метод спутниковых геодезических измерений (определений) | 0.10   | -                          |
| н46У                                 | -  | - | 456641.26  | 1289781.13 | Метод спутниковых геодезических измерений (определений) | 0.10   | -                          |
| н50У                                 | -  | - | 456643.75  | 1289775.98 | Метод спутниковых геодезических измерений (определений) | 0.10   | -                          |
| н48У                                 | -  | - | 456658.53  | 1289781.78 | Метод спутниковых геодезических измерений (определений) | 0.10   | -                          |

| <b>2. Сведения о частях границ уточняемого земельного участка с кадастровым номером 31:01:0202004:5 :</b>   |   |  |                                   |   |
|---|---|--|-----------------------------------|---|
| Обозначение части границ  |   | Горизонтальное проложение (S), м   | Описание прохождения части границ | Сведения о согласовании местоположения границ (согласовано/спорное) |
| от т.   | до т.   |  |                                   |   |
| 1   | 2   | 3  | 4                                 | 5   |
| н48У  | н49У  | 90.06  | -                                 | -   |
| н49У  | н47У  | 15.98  | -                                 | -   |
| н47У  | н46У  | 82.24  | -                                 | -   |
| н46У  | н50У  | 5.72   | -                                 | -   |
| н50У  | н48У  | 15.88  | -                                 | -   |
| <b>3. Сведения о характеристиках уточняемого земельного участка с кадастровым номером 31:01:0202004:5 :</b> |   |  |                                   |   |
| № п/п   | Наименование характеристики земельного участка  | Значение характеристики  |                                   |   |
| 1   | 2   | 3  |                                   |   |
| 1.  | Адрес земельного участка  | Российская Федерация, Белгородская область, район Ивнянский, село Череново, улица Нижняя |                                   |   |
| 1.1.  | Сведения о местоположении земельного участка (при отсутствии адреса) в структурированном в соответствии с федеральной информационной адресной системой виде                           | -  |                                   |   |
| 1.2.  | Дополнительные сведения о местоположении земельного участка   | -  |                                   |   |
| 2.  | Площадь земельного участка ± величина погрешности определения (вычисления) площади (P ± ΔP), м <sup>2</sup>   | 1414 ± 13  |                                   |   |
| 3.  | Формула, примененная для вычисления предельной погрешности определения площади земельного участка, с подставленными значениями и итоговые (вычисленные) значения (ΔP), м <sup>2</sup> | $\Delta P = 3.5 * M_t * \sqrt{P} = 3.5 * 0.1 * \sqrt{1414} = 13$                         |                                   |   |
| 4.  | Площадь земельного участка согласно сведениям Единого государственного реестра недвижимости (P <sub>кад</sub> ), м <sup>2</sup>   | 1414   |                                   |   |
| 5.  | Оценка расхождения P и P <sub>кад</sub> (P - P <sub>кад</sub> ), м <sup>2</sup>   | -  |                                   |   |
| 6.  | Предельные минимальный и максимальный размеры земельного участка (P <sub>мин</sub> и P <sub>макс</sub> ), м <sup>2</sup>  | -  |                                   |   |
| 7.  | Вид (виды) разрешенного использования   | Для ведения личного подсобного хозяйства   |                                   |   |
| 7.1.  | Дополнительные сведения об использовании земельного участка   | -  |                                   |   |
| 8.  | Кадастровый или иной государственный учетный номер (инвентарный) здания, сооружения, объекта незавершенного строительства, расположенного на земельном участке                        | -  |                                   |   |
| 9.  | Сведения о земельных участках (землях общего пользования, территории общего пользования), посредством которых обеспечивается доступ   | Земли общего пользования(1) Земли общего пользования                                     |                                   |   |
| 10.   | Иные сведения   | -  |                                   |   |
| <b>4. Пояснения к сведениям об уточняемом земельном участке с кадастровым номером 31:01:0202004:5 :</b>     |   |  |                                   |   |
| 1.  | -   |  |                                   |   |

## Сведения об уточняемых земельных участках

**1. Сведения о характерных точках границы уточняемого земельного участка с кадастровым номером 31:01:0202004:4 :**

**Система координат МСК-31**

**Зона № 1**

| Обозначение характерных точек границ | Координаты, м  |   |  |            | Метод определения координат                             | Формулы, примененные для расчета средней квадратической погрешности определения координат характерных точек границ (Mt), с подставленными в такие формулы значениями и итоговые (вычисленные) значения Mt, м | Описание закрепления точки |
|--------------------------------------|--|---|--|------------|---|--|----------------------------|
|                                      | содержатся в Едином государственном реестре недвижимости |   | определены в результате выполнения комплексных кадастровых работ |            |   |  |                            |
|                                      | X  | Y | X  | Y          |   |  |                            |
| 1                                    | 2  | 3 | 4  | 5          | 6   | 7  | 8                          |
| н49У                                 | -  | - | 456619.40  | 1289862.90 | Метод спутниковых геодезических измерений (определений) | 0.10   | -                          |
| н48У                                 | -  | - | 456658.53  | 1289781.78 | Метод спутниковых геодезических измерений (определений) | 0.10   | -                          |
| н51У                                 | -  | - | 456662.86  | 1289772.81 | Метод спутниковых геодезических измерений (определений) | 0.10   | -                          |
| н52У                                 | -  | - | 456678.20  | 1289777.76 | Метод спутниковых геодезических измерений (определений) | 0.10   | -                          |
| н53У                                 | -  | - | 456642.23  | 1289851.57 | Метод спутниковых геодезических измерений (определений) | 0.10   | -                          |
| н54У                                 | -  | - | 456637.59  | 1289849.11 | Метод спутниковых геодезических измерений (определений) | 0.10   | -                          |



| 1. Сведения о характерных точках границы уточняемого земельного участка с кадастровым номером 31:01:0202004:4 : |   |                                  |  |                                   |  |  |                            |
|---|---|----------------------------------|--|-----------------------------------|--|--|----------------------------|
| Система координат МСК-31  |   |                                  |  |                                   |  | Зона № 1   |                            |
| Обозначение характерных точек границ  | Координаты, м   |                                  |  |                                   | Метод определения координат  | Формулы, примененные для расчета средней квадратической погрешности определения координат характерных точек границ (Mt), с подставленными в такие формулы значениями и итоговые (вычисленные) значения Mt, м | Описание закрепления точки |
|   | содержатся в Едином государственном реестре недвижимости  |                                  | определены в результате выполнения комплексных кадастровых работ |                                   |  |  |                            |
|   | X   | Y                                | X  | Y                                 |  |  |                            |
| 1   | 2   | 3                                | 4  | 5                                 | 6  | 7  | 8                          |
| н55У  | -   | -                                | 456629.59  | 1289868.06                        | Метод спутниковых геодезических измерений (определений)                    | 0.10   | -                          |
| н49У  | -   | -                                | 456619.40  | 1289862.90                        | Метод спутниковых геодезических измерений (определений)                    | 0.10   | -                          |
| 2. Сведения о частях границ уточняемого земельного участка с кадастровым номером 31:01:0202004:4 :              |   |                                  |  |                                   |  |  |                            |
| Обозначение части границ  |   | Горизонтальное проложение (S), м |  | Описание прохождения части границ | Сведения о согласовании местоположения границ (согласовано/спорное)        |  |                            |
| от т.   | до т.   |                                  |  |                                   |  |  |                            |
| 1   | 2   | 3                                |  | 4                                 | 5  |  |                            |
| н49У  | н48У  | 90.06                            |  | -                                 | -  |  |                            |
| н48У  | н51У  | 9.96                             |  | -                                 | -  |  |                            |
| н51У  | н52У  | 16.12                            |  | -                                 | -  |  |                            |
| н52У  | н53У  | 82.11                            |  | -                                 | -  |  |                            |
| н53У  | н54У  | 5.25                             |  | -                                 | -  |  |                            |
| н54У  | н55У  | 20.57                            |  | -                                 | -  |  |                            |
| н55У  | н49У  | 11.42                            |  | -                                 | -  |  |                            |
| 3. Сведения о характеристиках уточняемого земельного участка с кадастровым номером 31:01:0202004:4 :            |   |                                  |  |                                   |  |  |                            |
| № п/п   | Наименование характеристики земельного участка  |                                  |  |                                   | Значение характеристики  |  |                            |
| 1   | 2   |                                  |  |                                   | 3  |  |                            |
| 1.  | Адрес земельного участка  |                                  |  |                                   | Российская Федерация, Белгородская область, район Ивнянский, село Череново |  |                            |
| 1.1.  | Сведения о местоположении земельного участка (при отсутствии адреса) в структурированном в соответствии с федеральной информационной адресной системой виде |                                  |  |                                   | -  |  |                            |
| 1.2.  | Дополнительные сведения о местоположении земельного участка   |                                  |  |                                   | -  |  |                            |
| 2.  | Площадь земельного участка ± величина погрешности определения (вычисления) площади (P ± ΔP), м2   |                                  |  |                                   | 1500 ± 14  |  |                            |

| <b>3. Сведения о характеристиках уточняемого земельного участка с кадастровым номером 31:01:0202004:4 :</b> |   |  |
|---|---|--|
| <b>№ п/п</b>  | <b>Наименование характеристики земельного участка</b>   | <b>Значение характеристики</b>                       |
| <b>1</b>  | <b>2</b>  | <b>3</b>   |
| 3.  | Формула, примененная для вычисления предельной погрешности определения площади земельного участка, с подставленными значениями и итоговые (вычисленные) значения ( $\Delta P$ ), м <sup>2</sup> | $\Delta P=3.5*Mt*\sqrt{P}=3.5*0.1*\sqrt{1500}=14$    |
| 4.  | Площадь земельного участка согласно сведениям Единого государственного реестра недвижимости (Ркад), м <sup>2</sup>  | 1500   |
| 5.  | Оценка расхождения Р и Ркад (Р - Ркад), м <sup>2</sup>  | -  |
| 6.  | Предельные минимальный и максимальный размеры земельного участка (Рмин и Рмакс), м <sup>2</sup>   | -<br>-   |
| 7.  | Вид (виды) разрешенного использования   | Для ведения личного подсобного хозяйства             |
| 7.1.  | Дополнительные сведения об использовании земельного участка   | -  |
| 8.  | Кадастровый или иной государственный учетный номер (инвентарный) здания, сооружения, объекта незавершенного строительства, расположенного на земельном участке                                  | -  |
| 9.  | Сведения о земельных участках (землях общего пользования, территории общего пользования), посредством которых обеспечивается доступ   | Земли общего пользования(1) Земли общего пользования |
| 10.   | Иные сведения   | -  |
| <b>4. Пояснения к сведениям об уточняемом земельном участке с кадастровым номером 31:01:0202004:4 :</b>     |   |  |
| 1.  | -   |  |

## Сведения об уточняемых земельных участках

**1. Сведения о характерных точках границы уточняемого земельного участка с кадастровым номером 31:01:0202004:2 :**

**Система координат МСК-31**

**Зона № 1**

| Обозначение характерных точек границ | Координаты, м  |   |  |            | Метод определения координат                             | Формулы, примененные для расчета средней квадратической погрешности определения координат характерных точек границ (Mt), с подставленными в такие формулы значениями и итоговые (вычисленные) значения Mt, м | Описание закрепления точки |
|--------------------------------------|--|---|--|------------|---|--|----------------------------|
|                                      | содержатся в Едином государственном реестре недвижимости |   | определены в результате выполнения комплексных кадастровых работ |            |   |  |                            |
|                                      | X  | Y | X  | Y          |   |  |                            |
| 1                                    | 2  | 3 | 4  | 5          | 6   | 7  | 8                          |
| н56У                                 | -  | - | 456659.23  | 1289881.69 | Метод спутниковых геодезических измерений (определений) | 0.10   | -                          |
| н57У                                 | -  | - | 456658.67  | 1289881.37 | Метод спутниковых геодезических измерений (определений) | 0.10   | -                          |
| н58У                                 | -  | - | 456658.21  | 1289882.49 | Метод спутниковых геодезических измерений (определений) | 0.10   | -                          |
| н59У                                 | -  | - | 456650.35  | 1289878.69 | Метод спутниковых геодезических измерений (определений) | 0.10   | -                          |
| н60У                                 | -  | - | 456678.17  | 1289821.99 | Метод спутниковых геодезических измерений (определений) | 0.10   | -                          |
| н61У                                 | -  | - | 456685.96  | 1289825.09 | Метод спутниковых геодезических измерений (определений) | 0.10   | -                          |

| 1. Сведения о характерных точках границы уточняемого земельного участка с кадастровым номером 31:01:0202004:2 : |   |                                  |  |   |   |  |                            |
|---|---|----------------------------------|--|---|---|--|----------------------------|
| Система координат МСК-31  |   |                                  |  |   |   | Зона № 1   |                            |
| Обозначение характерных точек границ  | Координаты, м   |                                  |  |   | Метод определения координат                             | Формулы, примененные для расчета средней квадратической погрешности определения координат характерных точек границ (Mt), с подставленными в такие формулы значениями и итоговые (вычисленные) значения Mt, м | Описание закрепления точки |
|   | содержатся в Едином государственном реестре недвижимости  |                                  | определены в результате выполнения комплексных кадастровых работ                         |   |   |  |                            |
|   | X   | Y                                | X  | Y   |   |  |                            |
| 1   | 2   | 3                                | 4  | 5   | 6   | 7  | 8                          |
| н56У  | -   | -                                | 456659.23  | 1289881.69  | Метод спутниковых геодезических измерений (определений) | 0.10   | -                          |
| 2. Сведения о частях границ уточняемого земельного участка с кадастровым номером 31:01:0202004:2 :              |   |                                  |  |   |   |  |                            |
| Обозначение части границ  |   | Горизонтальное проложение (S), м | Описание прохождения части границ  | Сведения о согласовании местоположения границ (согласовано/спорное) |   |  |                            |
| от т.   | до т.   |                                  |  |   |   |  |                            |
| 1   | 2   | 3                                | 4  | 5   |   |  |                            |
| н56У  | н57У  | 0.64                             | -  | -   |   |  |                            |
| н57У  | н58У  | 1.21                             | -  | -   |   |  |                            |
| н58У  | н59У  | 8.73                             | -  | -   |   |  |                            |
| н59У  | н60У  | 63.16                            | -  | -   |   |  |                            |
| н60У  | н61У  | 8.38                             | -  | -   |   |  |                            |
| н61У  | н56У  | 62.59                            | -  | -   |   |  |                            |
| 3. Сведения о характеристиках уточняемого земельного участка с кадастровым номером 31:01:0202004:2 :            |   |                                  |  |   |   |  |                            |
| № п/п   | Наименование характеристики земельного участка  |                                  | Значение характеристики  |   |   |  |                            |
| 1   | 2   |                                  | 3  |   |   |  |                            |
| 1.  | Адрес земельного участка  |                                  | Российская Федерация, Белгородская область, район Ивнянский, село Череново, улица Нижняя |   |   |  |                            |
| 1.1.  | Сведения о местоположении земельного участка (при отсутствии адреса) в структурированном в соответствии с федеральной информационной адресной системой виде               |                                  | -  |   |   |  |                            |
| 1.2.  | Дополнительные сведения о местоположении земельного участка   |                                  | -  |   |   |  |                            |
| 2.  | Площадь земельного участка ± величина погрешности определения (вычисления) площади (P ± ΔP), м2   |                                  | 560 ± 8  |   |   |  |                            |
| 3.  | Формула, примененная для вычисления предельной погрешности определения площади земельного участка, с подставленными значениями и итоговые (вычисленные) значения (ΔP), м2 |                                  | $\Delta P = 3.5 * Mt * \sqrt{P} = 3.5 * 0.1 * \sqrt{560} = 8$                            |   |   |  |                            |
| 4.  | Площадь земельного участка согласно сведениям Единого государственного реестра недвижимости (Pкад), м2  |                                  | 560  |   |   |  |                            |
| 5.  | Оценка расхождения P и Pкад (P - Pкад), м2  |                                  | -  |   |   |  |                            |

**3. Сведения о характеристиках уточняемого земельного участка с кадастровым номером 31:01:0202004:2 :**

| <b>№ п/п</b> | <b>Наименование характеристики земельного участка</b>  | <b>Значение характеристики</b>                       |
|--------------|--|--|
| <b>1</b>     | <b>2</b>   | <b>3</b>   |
| 6.           | Предельные минимальный и максимальный размеры земельного участка (Рмин и Рмакс), м2  | -<br>-   |
| 7.           | Вид (виды) разрешенного использования  | -  |
| 7.1.         | Дополнительные сведения об использовании земельного участка  | -  |
| 8.           | Кадастровый или иной государственный учетный номер (инвентарный) здания, сооружения, объекта незавершенного строительства, расположенного на земельном участке | -  |
| 9.           | Сведения о земельных участках (землях общего пользования, территории общего пользования), посредством которых обеспечивается доступ                            | Земли общего пользования(1) Земли общего пользования |
| 10.          | Иные сведения  | -  |

**4. Пояснения к сведениям об уточняемом земельном участке с кадастровым номером 31:01:0202004:2 :**

|    |   |
|----|---|
| 1. | - |
|----|---|

## Сведения об уточняемых земельных участках

**1. Сведения о характерных точках границы уточняемого земельного участка с кадастровым номером 31:01:0202004:78 :**

**Система координат МСК-31**

**Зона № 1**

| Обозначение характерных точек границ | Координаты, м  |   |  |            | Метод определения координат                             | Формулы, примененные для расчета средней квадратической погрешности определения координат характерных точек границ (Mt), с подставленными в такие формулы значениями и итоговые (вычисленные) значения Mt, м | Описание закрепления точки |
|--------------------------------------|--|---|--|------------|---|--|----------------------------|
|                                      | содержатся в Едином государственном реестре недвижимости |   | определены в результате выполнения комплексных кадастровых работ |            |   |  |                            |
|                                      | X  | Y | X  | Y          |   |  |                            |
| 1                                    | 2  | 3 | 4  | 5          | 6   | 7  | 8                          |
| н62У                                 | -  | - | 456113.72  | 1289554.11 | Метод спутниковых геодезических измерений (определений) | 0.10   | -                          |
| н63У                                 | -  | - | 456098.31  | 1289568.74 | Метод спутниковых геодезических измерений (определений) | 0.10   | -                          |
| н64У                                 | -  | - | 456070.85  | 1289538.58 | Метод спутниковых геодезических измерений (определений) | 0.10   | -                          |
| н65У                                 | -  | - | 456085.10  | 1289526.62 | Метод спутниковых геодезических измерений (определений) | 0.10   | -                          |
| н62У                                 | -  | - | 456113.72  | 1289554.11 | Метод спутниковых геодезических измерений (определений) | 0.10   | -                          |

| 2. Сведения о частях границ уточняемого земельного участка с кадастровым номером 31:01:0202004:78 :   |   |  |                                   |   |
|---|---|--|-----------------------------------|---|
| Обозначение части границ  |   | Горизонтальное проложение (S), м   | Описание прохождения части границ | Сведения о согласовании местоположения границ (согласовано/спорное) |
| от т.   | до т.   |  |                                   |   |
| 1   | 2   | 3  | 4                                 | 5   |
| н62У  | н63У  | 21.25  | -                                 | -   |
| н63У  | н64У  | 40.79  | -                                 | -   |
| н64У  | н65У  | 18.60  | -                                 | -   |
| н65У  | н62У  | 39.68  | -                                 | -   |
| 3. Сведения о характеристиках уточняемого земельного участка с кадастровым номером 31:01:0202004:78 : |   |  |                                   |   |
| № п/п   | Наименование характеристики земельного участка  | Значение характеристики  |                                   |   |
| 1   | 2   | 3  |                                   |   |
| 1.  | Адрес земельного участка  | Российская Федерация, Белгородская область, район Ивнянский, село Череново, улица Нижняя |                                   |   |
| 1.1.  | Сведения о местоположении земельного участка (при отсутствии адреса) в структурированном в соответствии с федеральной информационной адресной системой виде                           | -  |                                   |   |
| 1.2.  | Дополнительные сведения о местоположении земельного участка   | -  |                                   |   |
| 2.  | Площадь земельного участка ± величина погрешности определения (вычисления) площади (P ± ΔP), м <sup>2</sup>   | 800 ± 10   |                                   |   |
| 3.  | Формула, примененная для вычисления предельной погрешности определения площади земельного участка, с подставленными значениями и итоговые (вычисленные) значения (ΔP), м <sup>2</sup> | $\Delta P = 3.5 * M_t * \sqrt{P} = 3.5 * 0.1 * \sqrt{800} = 10$                          |                                   |   |
| 4.  | Площадь земельного участка согласно сведениям Единого государственного реестра недвижимости (P <sub>кад</sub> ), м <sup>2</sup>   | 800  |                                   |   |
| 5.  | Оценка расхождения P и P <sub>кад</sub> (P - P <sub>кад</sub> ), м <sup>2</sup>   | -  |                                   |   |
| 6.  | Предельные минимальный и максимальный размеры земельного участка (P <sub>мин</sub> и P <sub>макс</sub> ), м <sup>2</sup>  | -  |                                   |   |
| 7.  | Вид (виды) разрешенного использования   | -  |                                   |   |
| 7.1.  | Дополнительные сведения об использовании земельного участка   | -  |                                   |   |
| 8.  | Кадастровый или иной государственный учетный номер (инвентарный) здания, сооружения, объекта незавершенного строительства, расположенного на земельном участке                        | -  |                                   |   |
| 9.  | Сведения о земельных участках (землях общего пользования, территории общего пользования), посредством которых обеспечивается доступ   | Земли общего пользования(1) Земли общего пользования                                     |                                   |   |
| 10.   | Иные сведения   | -  |                                   |   |
| 4. Пояснения к сведениям об уточняемом земельном участке с кадастровым номером 31:01:0202004:78 :     |   |  |                                   |   |
| 1.  | -   |  |                                   |   |

## Сведения об уточняемых земельных участках

**1. Сведения о характерных точках границы уточняемого земельного участка с кадастровым номером 31:01:0202004:59 :**

**Система координат МСК-31**

**Зона № 1**

| Обозначение<br>характерных<br>точек границ | Координаты, м  |   |  |            | Метод<br>опреде<br>ления<br>коор<br>динат   | Формулы, примененные для<br>расчета средней квадратической<br>погрешности определения<br>координат характерных точек<br>границ (Mt), с подставленными в<br>такие формулы значениями и<br>итоговые (вычисленные)<br>значения Mt, м | Описание<br>закрепле<br>ния точки |
|--|--|---|--|------------|---|---|-----------------------------------|
|  | содержатся в Едином<br>государственном<br>реестре недвижимости |   | определены в<br>результате<br>выполнения<br>комплексных<br>кадастровых работ |            |   |   |                                   |
|  | X  | Y | X  | Y          |   |   |                                   |
| 1  | 2  | 3 | 4  | 5          | 6   | 7   | 8                                 |
| н66У                                       | -  | - | 455991.26  | 1289495.43 | Метод<br>спутник<br>овых<br>геодези<br>ческих<br>измерен<br>ий<br>(опреде<br>лений) | 0.10  | -                                 |
| н67У                                       | -  | - | 455988.63  | 1289497.56 | Метод<br>спутник<br>овых<br>геодези<br>ческих<br>измерен<br>ий<br>(опреде<br>лений) | 0.10  | -                                 |
| н68У                                       | -  | - | 455982.18  | 1289505.43 | Метод<br>спутник<br>овых<br>геодези<br>ческих<br>измерен<br>ий<br>(опреде<br>лений) | 0.10  | -                                 |
| н69У                                       | -  | - | 455976.14  | 1289512.35 | Метод<br>спутник<br>овых<br>геодези<br>ческих<br>измерен<br>ий<br>(опреде<br>лений) | 0.10  | -                                 |
| н70У                                       | -  | - | 455931.44  | 1289547.23 | Метод<br>спутник<br>овых<br>геодези<br>ческих<br>измерен<br>ий<br>(опреде<br>лений) | 0.10  | -                                 |
| н71У                                       | -  | - | 455913.70  | 1289528.47 | Метод<br>спутник<br>овых<br>геодези<br>ческих<br>измерен<br>ий<br>(опреде<br>лений) | 0.10  | -                                 |



**1. Сведения о характерных точках границы уточняемого земельного участка с кадастровым номером 31:01:0202004:59 :**

Система координат МСК-31

Зона № 1

| Обозначение характерных точек границ | Координаты, м  |   |  |            | Метод определения координат                             | Формулы, примененные для расчета средней квадратической погрешности определения координат характерных точек границ (Mt), с подставленными в такие формулы значениями и итоговые (вычисленные) значения Mt, м | Описание закрепления точки |
|--------------------------------------|--|---|--|------------|---|--|----------------------------|
|                                      | содержатся в Едином государственном реестре недвижимости |   | определены в результате выполнения комплексных кадастровых работ |            |   |  |                            |
|                                      | X  | Y | X  | Y          |   |  |                            |
| 1                                    | 2  | 3 | 4  | 5          | 6   | 7  | 8                          |
| н72У                                 | -  | - | 455946.07  | 1289490.21 | Метод спутниковых геодезических измерений (определений) | 0.10   | -                          |
| н73У                                 | -  | - | 455939.25  | 1289484.58 | Метод спутниковых геодезических измерений (определений) | 0.10   | -                          |
| н74У                                 | -  | - | 455955.09  | 1289475.90 | Метод спутниковых геодезических измерений (определений) | 0.10   | -                          |
| н66У                                 | -  | - | 455991.26  | 1289495.43 | Метод спутниковых геодезических измерений (определений) | 0.10   | -                          |

**2. Сведения о частях границ уточняемого земельного участка с кадастровым номером 31:01:0202004:59 :**

| Обозначение части границ |       | Горизонтальное проложение (S), м | Описание прохождения части границ | Сведения о согласовании местоположения границ (согласовано/спорное) |
|--------------------------|-------|----------------------------------|-----------------------------------|---|
| от т.                    | до т. |                                  |                                   |   |
| 1                        | 2     | 3                                | 4                                 | 5   |
| н66У                     | н67У  | 3.38                             | -                                 | -   |
| н67У                     | н68У  | 10.18                            | -                                 | -   |
| н68У                     | н69У  | 9.19                             | -                                 | -   |
| н69У                     | н70У  | 56.70                            | -                                 | -   |
| н70У                     | н71У  | 25.82                            | -                                 | -   |
| н71У                     | н72У  | 50.12                            | -                                 | -   |
| н72У                     | н73У  | 8.84                             | -                                 | -   |

| <b>2. Сведения о частях границ уточняемого земельного участка с кадастровым номером 31:01:0202004:59 :</b>   |   |                                  |  |   |
|--|---|----------------------------------|--|---|
| Обозначение части границ   |   | Горизонтальное проложение (S), м | Описание прохождения части границ  | Сведения о согласовании местоположения границ (согласовано/спорное) |
| от т.  | до т.   |                                  |  |   |
| 1  | 2   | 3                                | 4  | 5   |
| н73У   | н74У  | 18.06                            | -  | -   |
| н74У   | н66У  | 41.11                            | -  | -   |
| <b>3. Сведения о характеристиках уточняемого земельного участка с кадастровым номером 31:01:0202004:59 :</b> |   |                                  |  |   |
| № п/п  | Наименование характеристики земельного участка  |                                  | Значение характеристики  |   |
| 1  | 2   |                                  | 3  |   |
| 1.   | Адрес земельного участка  |                                  | Российская Федерация, Белгородская область, район Ивнянский, село Череново |   |
| 1.1.   | Сведения о местоположении земельного участка (при отсутствии адреса) в структурированном в соответствии с федеральной информационной адресной системой виде               |                                  | -  |   |
| 1.2.   | Дополнительные сведения о местоположении земельного участка   |                                  | -  |   |
| 2.   | Площадь земельного участка ± величина погрешности определения (вычисления) площади (P ± ΔP), м2   |                                  | 2500 ± 18  |   |
| 3.   | Формула, примененная для вычисления предельной погрешности определения площади земельного участка, с подставленными значениями и итоговые (вычисленные) значения (ΔP), м2 |                                  | $\Delta P = 3.5 * M_t * \sqrt{P} = 3.5 * 0.1 * \sqrt{2500} = 18$           |   |
| 4.   | Площадь земельного участка согласно сведениям Единого государственного реестра недвижимости (P <sub>кад</sub> ), м2   |                                  | 2500   |   |
| 5.   | Оценка расхождения P и P <sub>кад</sub> (P - P <sub>кад</sub> ), м2   |                                  | -  |   |
| 6.   | Предельные минимальный и максимальный размеры земельного участка (P <sub>мин</sub> и P <sub>макс</sub> ), м2  |                                  | -  |   |
| 7.   | Вид (виды) разрешенного использования   |                                  | Для ведения личного подсобного хозяйства                                   |   |
| 7.1.   | Дополнительные сведения об использовании земельного участка   |                                  | -  |   |
| 8.   | Кадастровый или иной государственный учетный номер (инвентарный) здания, сооружения, объекта незавершенного строительства, расположенного на земельном участке            |                                  | 31:01:0202002:162  |   |
| 9.   | Сведения о земельных участках (землях общего пользования, территории общего пользования), посредством которых обеспечивается доступ                                       |                                  | Земли общего пользования(1) Земли общего пользования                       |   |
| 10.  | Иные сведения   |                                  | -  |   |
| <b>4. Пояснения к сведениям об уточняемом земельном участке с кадастровым номером 31:01:0202004:59 :</b>     |   |                                  |  |   |
| 1.   | -   |                                  |  |   |

## Сведения об уточняемых земельных участках

**1. Сведения о характерных точках границы уточняемого земельного участка с кадастровым номером 31:01:0202004:56 :**

**Система координат МСК-31**

**Зона № 1**

| Обозначение<br>характерных<br>точек границ | Координаты, м  |   |  |            | Метод<br>опреде<br>ления<br>коор<br>динат   | Формулы, примененные для<br>расчета средней квадратической<br>погрешности определения<br>координат характерных точек<br>границ (Mt), с подставленными в<br>такие формулы значениями и<br>итоговые (вычисленные)<br>значения Mt, м | Описание<br>закрепле<br>ния точки |
|--|--|---|--|------------|---|---|-----------------------------------|
|  | содержатся в Едином<br>государственном<br>реестре недвижимости |   | определены в<br>результате<br>выполнения<br>комплексных<br>кадастровых работ |            |   |   |                                   |
|  | X  | Y | X  | Y          |   |   |                                   |
| 1  | 2  | 3 | 4  | 5          | 6   | 7   | 8                                 |
| н75У                                       | -  | - | 456062.23  | 1289546.59 | Метод<br>спутник<br>овых<br>геодези<br>ческих<br>измерен<br>ий<br>(опреде<br>лений) | 0.10  | -                                 |
| н76У                                       | -  | - | 455981.35  | 1289601.57 | Метод<br>спутник<br>овых<br>геодези<br>ческих<br>измерен<br>ий<br>(опреде<br>лений) | 0.10  | -                                 |
| н77У                                       | -  | - | 455933.54  | 1289635.67 | Метод<br>спутник<br>овых<br>геодези<br>ческих<br>измерен<br>ий<br>(опреде<br>лений) | 0.10  | -                                 |
| н78У                                       | -  | - | 455902.65  | 1289657.71 | Метод<br>спутник<br>овых<br>геодези<br>ческих<br>измерен<br>ий<br>(опреде<br>лений) | 0.10  | -                                 |
| н79У                                       | -  | - | 455890.20  | 1289640.04 | Метод<br>спутник<br>овых<br>геодези<br>ческих<br>измерен<br>ий<br>(опреде<br>лений) | 0.10  | -                                 |
| н80У                                       | -  | - | 455922.31  | 1289617.94 | Метод<br>спутник<br>овых<br>геодези<br>ческих<br>измерен<br>ий<br>(опреде<br>лений) | 0.10  | -                                 |

**1. Сведения о характерных точках границы уточняемого земельного участка с кадастровым номером 31:01:0202004:56 :**

**Система координат МСК-31**

**Зона № 1**

| Обозначение характерных точек границ | Координаты, м  |   |  |            | Метод определения координат                             | Формулы, примененные для расчета средней квадратической погрешности определения координат характерных точек границ (Mt), с подставленными в такие формулы значениями и итоговые (вычисленные) значения Mt, м | Описание закрепления точки |
|--------------------------------------|--|---|--|------------|---|--|----------------------------|
|                                      | содержатся в Едином государственном реестре недвижимости |   | определены в результате выполнения комплексных кадастровых работ |            |   |  |                            |
|                                      | X  | Y | X  | Y          |   |  |                            |
| 1                                    | 2  | 3 | 4  | 5          | 6   | 7  | 8                          |
| н81У                                 | -  | - | 456007.66  | 1289559.66 | Метод спутниковых геодезических измерений (определений) | 0.10   | -                          |
| н82У                                 | -  | - | 456025.07  | 1289548.27 | Метод спутниковых геодезических измерений (определений) | 0.10   | -                          |
| н83У                                 | -  | - | 456025.74  | 1289548.11 | Метод спутниковых геодезических измерений (определений) | 0.10   | -                          |
| н84У                                 | -  | - | 456028.56  | 1289545.87 | Метод спутниковых геодезических измерений (определений) | 0.10   | -                          |
| н85У                                 | -  | - | 456038.62  | 1289538.75 | Метод спутниковых геодезических измерений (определений) | 0.10   | -                          |
| н86У                                 | -  | - | 456048.02  | 1289532.47 | Метод спутниковых геодезических измерений (определений) | 0.10   | -                          |

| 1. Сведения о характерных точках границы уточняемого земельного участка с кадастровым номером 31:01:0202004:56 : |   |                                  |  |  |   |  |                            |
|--|---|----------------------------------|--|--|---|--|----------------------------|
| Система координат МСК-31   |   |                                  |  |  |   | Зона № 1   |                            |
| Обозначение характерных точек границ   | Координаты, м   |                                  |  |  | Метод определения координат                             | Формулы, примененные для расчета средней квадратической погрешности определения координат характерных точек границ (Mt), с подставленными в такие формулы значениями и итоговые (вычисленные) значения Mt, м | Описание закрепления точки |
|  | содержатся в Едином государственном реестре недвижимости  |                                  | определены в результате выполнения комплексных кадастровых работ |  |   |  |                            |
|  | X   | Y                                | X  | Y  |   |  |                            |
| 1  | 2   | 3                                | 4  | 5  | 6   | 7  | 8                          |
| н75У   | -   | -                                | 456062.23  | 1289546.59   | Метод спутниковых геодезических измерений (определений) | 0.10   | -                          |
| 2. Сведения о частях границ уточняемого земельного участка с кадастровым номером 31:01:0202004:56 :              |   |                                  |  |  |   |  |                            |
| Обозначение части границ   |   | Горизонтальное проложение (S), м | Описание прохождения части границ                                | Сведения о согласовании местоположения границ (согласовано/спорное)                      |   |  |                            |
| от т.  | до т.   |                                  |  |  |   |  |                            |
| 1  | 2   | 3                                | 4  | 5  |   |  |                            |
| н75У   | н76У  | 97.80                            | -  | -  |   |  |                            |
| н76У   | н77У  | 58.72                            | -  | -  |   |  |                            |
| н77У   | н78У  | 37.95                            | -  | -  |   |  |                            |
| н78У   | н79У  | 21.62                            | -  | -  |   |  |                            |
| н79У   | н80У  | 38.98                            | -  | -  |   |  |                            |
| н80У   | н81У  | 103.35                           | -  | -  |   |  |                            |
| н81У   | н82У  | 20.80                            | -  | -  |   |  |                            |
| н82У   | н83У  | 0.69                             | -  | -  |   |  |                            |
| н83У   | н84У  | 3.60                             | -  | -  |   |  |                            |
| н84У   | н85У  | 12.32                            | -  | -  |   |  |                            |
| н85У   | н86У  | 11.30                            | -  | -  |   |  |                            |
| н86У   | н75У  | 20.03                            | -  | -  |   |  |                            |
| 3. Сведения о характеристиках уточняемого земельного участка с кадастровым номером 31:01:0202004:56 :            |   |                                  |  |  |   |  |                            |
| № п/п  | Наименование характеристики земельного участка  |                                  |  | Значение характеристики  |   |  |                            |
| 1  | 2   |                                  |  | 3  |   |  |                            |
| 1.   | Адрес земельного участка  |                                  |  | Российская Федерация, Белгородская область, район Ивнянский, село Череново, улица Нижняя |   |  |                            |
| 1.1.   | Сведения о местоположении земельного участка (при отсутствии адреса) в структурированном в соответствии с федеральной информационной адресной системой виде |                                  |  | -  |   |  |                            |
| 1.2.   | Дополнительные сведения о местоположении земельного участка   |                                  |  | -  |   |  |                            |

**3. Сведения о характеристиках уточняемого земельного участка с кадастровым номером 31:01:0202004:56 :**

| № п/п | Наименование характеристики земельного участка  | Значение характеристики  |
|-------|---|--|
| 1     | 2   | 3  |
| 2.    | Площадь земельного участка ± величина погрешности определения (вычисления) площади ( $P \pm \Delta P$ ), м <sup>2</sup>   | 3900 ± 22  |
| 3.    | Формула, примененная для вычисления предельной погрешности определения площади земельного участка, с подставленными значениями и итоговые (вычисленные) значения ( $\Delta P$ ), м <sup>2</sup> | $\Delta P = 3.5 * M_t * \sqrt{P} = 3.5 * 0.1 * \sqrt{3900} = 22$ |
| 4.    | Площадь земельного участка согласно сведениям Единого государственного реестра недвижимости ( $P_{\text{кад}}$ ), м <sup>2</sup>  | 3900   |
| 5.    | Оценка расхождения $P$ и $P_{\text{кад}}$ ( $P - P_{\text{кад}}$ ), м <sup>2</sup>  | -  |
| 6.    | Предельные минимальный и максимальный размеры земельного участка ( $P_{\text{мин}}$ и $P_{\text{макс}}$ ), м <sup>2</sup>   | -<br>-   |
| 7.    | Вид (виды) разрешенного использования   | -  |
| 7.1.  | Дополнительные сведения об использовании земельного участка   | -  |
| 8.    | Кадастровый или иной государственный учетный номер (инвентарный) здания, сооружения, объекта незавершенного строительства, расположенного на земельном участке                                  | -  |
| 9.    | Сведения о земельных участках (землях общего пользования, территории общего пользования), посредством которых обеспечивается доступ   | Земли общего пользования(1) Земли общего пользования             |
| 10.   | Иные сведения   | -  |

**4. Пояснения к сведениям об уточняемом земельном участке с кадастровым номером 31:01:0202004:56 :**

|    |   |
|----|---|
| 1. | - |
|----|---|

## Сведения об уточняемых земельных участках

**1. Сведения о характерных точках границы уточняемого земельного участка с кадастровым номером 31:01:0202004:55 :**

**Система координат МСК-31**

**Зона № 1**

| Обозначение<br>характерных<br>точек границ | Координаты, м  |   |  |            | Метод<br>опреде<br>ления<br>коор<br>динат   | Формулы, примененные для<br>расчета средней квадратической<br>погрешности определения<br>координат характерных точек<br>границ (Mt), с подставленными в<br>такие формулы значениями и<br>итоговые (вычисленные)<br>значения Mt, м | Описание<br>закрепле<br>ния точки |
|--|--|---|--|------------|---|---|-----------------------------------|
|  | содержатся в Едином<br>государственном<br>реестре недвижимости |   | определены в<br>результате<br>выполнения<br>комплексных<br>кадастровых работ |            |   |   |                                   |
|  | X  | Y | X  | Y          |   |   |                                   |
| 1  | 2  | 3 | 4  | 5          | 6   | 7   | 8                                 |
| н87У                                       | -  | - | 456072.55  | 1289561.11 | Метод<br>спутник<br>овых<br>геодези<br>ческих<br>измерен<br>ий<br>(опреде<br>лений) | 0.10  | -                                 |
| н88У                                       | -  | - | 456046.48  | 1289579.38 | Метод<br>спутник<br>овых<br>геодези<br>ческих<br>измерен<br>ий<br>(опреде<br>лений) | 0.10  | -                                 |
| н89У                                       | -  | - | 455991.93  | 1289616.42 | Метод<br>спутник<br>овых<br>геодези<br>ческих<br>измерен<br>ий<br>(опреде<br>лений) | 0.10  | -                                 |
| н90У                                       | -  | - | 455973.49  | 1289629.44 | Метод<br>спутник<br>овых<br>геодези<br>ческих<br>измерен<br>ий<br>(опреде<br>лений) | 0.10  | -                                 |
| н91У                                       | -  | - | 455944.13  | 1289650.17 | Метод<br>спутник<br>овых<br>геодези<br>ческих<br>измерен<br>ий<br>(опреде<br>лений) | 0.10  | -                                 |
| н77У                                       | -  | - | 455933.54  | 1289635.67 | Метод<br>спутник<br>овых<br>геодези<br>ческих<br>измерен<br>ий<br>(опреде<br>лений) | 0.10  | -                                 |

**1. Сведения о характерных точках границы уточняемого земельного участка с кадастровым номером 31:01:0202004:55 :**

Система координат МСК-31

Зона № 1

| Обозначение характерных точек границ | Координаты, м  |   |  |            | Метод определения координат                             | Формулы, примененные для расчета средней квадратической погрешности определения координат характерных точек границ (Mt), с подставленными в такие формулы значениями и итоговые (вычисленные) значения Mt, м | Описание закрепления точки |
|--------------------------------------|--|---|--|------------|---|--|----------------------------|
|                                      | содержатся в Едином государственном реестре недвижимости |   | определены в результате выполнения комплексных кадастровых работ |            |   |  |                            |
|                                      | X  | Y | X  | Y          |   |  |                            |
| 1                                    | 2  | 3 | 4  | 5          | 6   | 7  | 8                          |
| н76У                                 | -  | - | 455981.35  | 1289601.57 | Метод спутниковых геодезических измерений (определений) | 0.10   | -                          |
| н75У                                 | -  | - | 456062.23  | 1289546.59 | Метод спутниковых геодезических измерений (определений) | 0.10   | -                          |
| н87У                                 | -  | - | 456072.55  | 1289561.11 | Метод спутниковых геодезических измерений (определений) | 0.10   | -                          |

**2. Сведения о частях границ уточняемого земельного участка с кадастровым номером 31:01:0202004:55 :**

| Обозначение части границ |       | Горизонтальное проложение (S), м | Описание прохождения части границ | Сведения о согласовании местоположения границ (согласовано/спорное) |
|--------------------------|-------|----------------------------------|-----------------------------------|---|
| от т.                    | до т. |                                  |                                   |   |
| 1                        | 2     | 3                                | 4                                 | 5   |
| н87У                     | н88У  | 31.83                            | -                                 | -   |
| н88У                     | н89У  | 65.94                            | -                                 | -   |
| н89У                     | н90У  | 22.57                            | -                                 | -   |
| н90У                     | н91У  | 35.94                            | -                                 | -   |
| н91У                     | н77У  | 17.96                            | -                                 | -   |
| н77У                     | н76У  | 58.72                            | -                                 | -   |
| н76У                     | н75У  | 97.80                            | -                                 | -   |
| н75У                     | н87У  | 17.81                            | -                                 | -   |



| <b>3. Сведения о характеристиках уточняемого земельного участка с кадастровым номером 31:01:0202004:55 :</b> |   |  |
|--|---|--|
| <b>№ п/п</b>   | <b>Наименование характеристики земельного участка</b>   | <b>Значение характеристики</b>   |
| <b>1</b>   | <b>2</b>  | <b>3</b>   |
| 1.   | Адрес земельного участка  | Российская Федерация, Белгородская область, район Ивнянский, село Череново |
| 1.1.   | Сведения о местоположении земельного участка (при отсутствии адреса) в структурированном в соответствии с федеральной информационной адресной системой виде                                     | -  |
| 1.2.   | Дополнительные сведения о местоположении земельного участка   | -  |
| 2.   | Площадь земельного участка $\pm$ величина погрешности определения (вычисления) площади ( $P \pm \Delta P$ ), м <sup>2</sup>   | 2838 $\pm$ 19  |
| 3.   | Формула, примененная для вычисления предельной погрешности определения площади земельного участка, с подставленными значениями и итоговые (вычисленные) значения ( $\Delta P$ ), м <sup>2</sup> | $\Delta P = 3.5 * M_t * \sqrt{P} = 3.5 * 0.1 * \sqrt{2838} = 19$           |
| 4.   | Площадь земельного участка согласно сведениям Единого государственного реестра недвижимости ( $P_{\text{кад}}$ ), м <sup>2</sup>  | 2838   |
| 5.   | Оценка расхождения $P$ и $P_{\text{кад}}$ ( $P - P_{\text{кад}}$ ), м <sup>2</sup>  | -  |
| 6.   | Предельные минимальный и максимальный размеры земельного участка ( $P_{\text{мин}}$ и $P_{\text{макс}}$ ), м <sup>2</sup>   | -<br>-   |
| 7.   | Вид (виды) разрешенного использования   | Для ведения личного подсобного хозяйства                                   |
| 7.1.   | Дополнительные сведения об использовании земельного участка   | -  |
| 8.   | Кадастровый или иной государственный учетный номер (инвентарный) здания, сооружения, объекта незавершенного строительства, расположенного на земельном участке                                  | 31:01:0202002:201  |
| 9.   | Сведения о земельных участках (землях общего пользования, территории общего пользования), посредством которых обеспечивается доступ   | Земли общего пользования(1) Земли общего пользования                       |
| 10.  | Иные сведения   | -  |
| <b>4. Пояснения к сведениям об уточняемом земельном участке с кадастровым номером 31:01:0202004:55 :</b>     |   |  |
| 1.   | -   |  |

## Сведения об уточняемых земельных участках

**1. Сведения о характерных точках границы уточняемого земельного участка с кадастровым номером 31:01:0202004:53 :**

**Система координат МСК-31**

**Зона № 1**

| Обозначение характерных точек границ | Координаты, м  |   |  |            | Метод определения координат                             | Формулы, примененные для расчета средней квадратической погрешности определения координат характерных точек границ (Mt), с подставленными в такие формулы значениями и итоговые (вычисленные) значения Mt, м | Описание закрепления точки |
|--------------------------------------|--|---|--|------------|---|--|----------------------------|
|                                      | содержатся в Едином государственном реестре недвижимости |   | определены в результате выполнения комплексных кадастровых работ |            |   |  |                            |
|                                      | X  | Y | X  | Y          |   |  |                            |
| 1                                    | 2  | 3 | 4  | 5          | 6   | 7  | 8                          |
| н92У                                 | -  | - | 456078.27  | 1289562.08 | Метод спутниковых геодезических измерений (определений) | 0.10   | -                          |
| н93У                                 | -  | - | 456086.38  | 1289573.14 | Метод спутниковых геодезических измерений (определений) | 0.10   | -                          |
| н94У                                 | -  | - | 456030.21  | 1289612.06 | Метод спутниковых геодезических измерений (определений) | 0.10   | -                          |
| н95У                                 | -  | - | 455982.93  | 1289643.88 | Метод спутниковых геодезических измерений (определений) | 0.10   | -                          |
| н90У                                 | -  | - | 455973.49  | 1289629.44 | Метод спутниковых геодезических измерений (определений) | 0.10   | -                          |
| н89У                                 | -  | - | 455991.93  | 1289616.42 | Метод спутниковых геодезических измерений (определений) | 0.10   | -                          |

**1. Сведения о характерных точках границы уточняемого земельного участка с кадастровым номером 31:01:0202004:53 :**

Система координат МСК-31

Зона № 1

| Обозначение характерных точек границ | Координаты, м  |   |  |            | Метод определения координат                             | Формулы, примененные для расчета средней квадратической погрешности определения координат характерных точек границ (Mt), с подставленными в такие формулы значениями и итоговые (вычисленные) значения Mt, м | Описание закрепления точки |
|--------------------------------------|--|---|--|------------|---|--|----------------------------|
|                                      | содержатся в Едином государственном реестре недвижимости |   | определены в результате выполнения комплексных кадастровых работ |            |   |  |                            |
|                                      | X  | Y | X  | Y          |   |  |                            |
| 1                                    | 2  | 3 | 4  | 5          | 6   | 7  | 8                          |
| н88У                                 | -  | - | 456046.48  | 1289579.38 | Метод спутниковых геодезических измерений (определений) | 0.10   | -                          |
| н87У                                 | -  | - | 456072.55  | 1289561.11 | Метод спутниковых геодезических измерений (определений) | 0.10   | -                          |
| н92У                                 | -  | - | 456078.27  | 1289562.08 | Метод спутниковых геодезических измерений (определений) | 0.10   | -                          |

**2. Сведения о частях границ уточняемого земельного участка с кадастровым номером 31:01:0202004:53 :**

| Обозначение части границ |       | Горизонтальное проложение (S), м | Описание прохождения части границ | Сведения о согласовании местоположения границ (согласовано/спорное) |
|--------------------------|-------|----------------------------------|-----------------------------------|---|
| от т.                    | до т. |                                  |                                   |   |
| 1                        | 2     | 3                                | 4                                 | 5   |
| н92У                     | н93У  | 13.71                            | -                                 | -   |
| н93У                     | н94У  | 68.34                            | -                                 | -   |
| н94У                     | н95У  | 56.99                            | -                                 | -   |
| н95У                     | н90У  | 17.25                            | -                                 | -   |
| н90У                     | н89У  | 22.57                            | -                                 | -   |
| н89У                     | н88У  | 65.94                            | -                                 | -   |
| н88У                     | н87У  | 31.83                            | -                                 | -   |
| н87У                     | н92У  | 5.80                             | -                                 | -   |

| <b>3. Сведения о характеристиках уточняемого земельного участка с кадастровым номером 31:01:0202004:53 :</b> |   |  |
|--|---|--|
| <b>№ п/п</b>   | <b>Наименование характеристики земельного участка</b>   | <b>Значение характеристики</b>   |
| <b>1</b>   | <b>2</b>  | <b>3</b>   |
| 1.   | Адрес земельного участка  | Российская Федерация, Белгородская область, район Ивнянский, село Череново, улица Нижняя |
| 1.1.   | Сведения о местоположении земельного участка (при отсутствии адреса) в структурированном в соответствии с федеральной информационной адресной системой виде                                     | -  |
| 1.2.   | Дополнительные сведения о местоположении земельного участка   | -  |
| 2.   | Площадь земельного участка $\pm$ величина погрешности определения (вычисления) площади ( $P \pm \Delta P$ ), м <sup>2</sup>   | 2203 $\pm$ 16  |
| 3.   | Формула, примененная для вычисления предельной погрешности определения площади земельного участка, с подставленными значениями и итоговые (вычисленные) значения ( $\Delta P$ ), м <sup>2</sup> | $\Delta P = 3.5 * M_t * \sqrt{P} = 3.5 * 0.1 * \sqrt{2203} = 16$                         |
| 4.   | Площадь земельного участка согласно сведениям Единого государственного реестра недвижимости ( $P_{кад}$ ), м <sup>2</sup>   | 2200   |
| 5.   | Оценка расхождения $P$ и $P_{кад}$ ( $P - P_{кад}$ ), м <sup>2</sup>  | 3  |
| 6.   | Предельные минимальный и максимальный размеры земельного участка ( $P_{мин}$ и $P_{макс}$ ), м <sup>2</sup>   | -<br>-   |
| 7.   | Вид (виды) разрешенного использования   | Для ведения личного подсобного хозяйства   |
| 7.1.   | Дополнительные сведения об использовании земельного участка   | -  |
| 8.   | Кадастровый или иной государственный учетный номер (инвентарный) здания, сооружения, объекта незавершенного строительства, расположенного на земельном участке                                  | -  |
| 9.   | Сведения о земельных участках (землях общего пользования, территории общего пользования), посредством которых обеспечивается доступ   | Земли общего пользования(1) Земли общего пользования                                     |
| 10.  | Иные сведения   | -  |
| <b>4. Пояснения к сведениям об уточняемом земельном участке с кадастровым номером 31:01:0202004:53 :</b>     |   |  |
| 1.   | -   |  |

## Сведения об уточняемых земельных участках

**1. Сведения о характерных точках границы уточняемого земельного участка с кадастровым номером 31:01:0202004:51 :**

**Система координат МСК-31**

**Зона № 1**

| Обозначение характерных точек границ | Координаты, м  |   |  |            | Метод определения координат                             | Формулы, примененные для расчета средней квадратической погрешности определения координат характерных точек границ (Mt), с подставленными в такие формулы значениями и итоговые (вычисленные) значения Mt, м | Описание закрепления точки |
|--------------------------------------|--|---|--|------------|---|--|----------------------------|
|                                      | содержатся в Едином государственном реестре недвижимости |   | определены в результате выполнения комплексных кадастровых работ |            |   |  |                            |
|                                      | X  | Y | X  | Y          |   |  |                            |
| 1                                    | 2  | 3 | 4  | 5          | 6   | 7  | 8                          |
| н96У                                 | -  | - | 456124.25  | 1289603.24 | Метод спутниковых геодезических измерений (определений) | 0.10   | -                          |
| н97У                                 | -  | - | 456130.31  | 1289608.63 | Метод спутниковых геодезических измерений (определений) | 0.10   | -                          |
| н98У                                 | -  | - | 456121.93  | 1289617.76 | Метод спутниковых геодезических измерений (определений) | 0.10   | -                          |
| н99У                                 | -  | - | 456095.73  | 1289635.03 | Метод спутниковых геодезических измерений (определений) | 0.10   | -                          |
| н100У                                | -  | - | 456093.64  | 1289637.81 | Метод спутниковых геодезических измерений (определений) | 0.10   | -                          |
| н101У                                | -  | - | 456005.26  | 1289690.20 | Метод спутниковых геодезических измерений (определений) | 0.10   | -                          |

**1. Сведения о характерных точках границы уточняемого земельного участка с кадастровым номером 31:01:0202004:51 :**

**Система координат МСК-31**

**Зона № 1**

| Обозначение характерных точек границ | Координаты, м  |   |  |            | Метод определения координат                             | Формулы, примененные для расчета средней квадратической погрешности определения координат характерных точек границ (Mt), с подставленными в такие формулы значениями и итоговые (вычисленные) значения Mt, м | Описание закрепления точки |
|--------------------------------------|--|---|--|------------|---|--|----------------------------|
|                                      | содержатся в Едином государственном реестре недвижимости |   | определены в результате выполнения комплексных кадастровых работ |            |   |  |                            |
|                                      | X  | Y | X  | Y          |   |  |                            |
| 1                                    | 2  | 3 | 4  | 5          | 6   | 7  | 8                          |
| н102У                                | -  | - | 455990.65  | 1289699.17 | Метод спутниковых геодезических измерений (определений) | 0.10   | -                          |
| н103У                                | -  | - | 455983.20  | 1289688.45 | Метод спутниковых геодезических измерений (определений) | 0.10   | -                          |
| н104У                                | -  | - | 455998.30  | 1289677.92 | Метод спутниковых геодезических измерений (определений) | 0.10   | -                          |
| н105У                                | -  | - | 456084.37  | 1289624.31 | Метод спутниковых геодезических измерений (определений) | 0.10   | -                          |
| н106У                                | -  | - | 456096.04  | 1289616.22 | Метод спутниковых геодезических измерений (определений) | 0.10   | -                          |
| н107У                                | -  | - | 456108.65  | 1289607.99 | Метод спутниковых геодезических измерений (определений) | 0.10   | -                          |

| 1. Сведения о характерных точках границы уточняемого земельного участка с кадастровым номером 31:01:0202004:51 : |  |                                  |  |   |   |  |                            |
|--|--|----------------------------------|--|---|---|--|----------------------------|
| Система координат МСК-31   |  |                                  |  |   |   | Зона № 1   |                            |
| Обозначение характерных точек границ   | Координаты, м  |                                  |  |   | Метод определения координат                             | Формулы, примененные для расчета средней квадратической погрешности определения координат характерных точек границ (Mt), с подставленными в такие формулы значениями и итоговые (вычисленные) значения Mt, м | Описание закрепления точки |
|  | содержатся в Едином государственном реестре недвижимости |                                  | определены в результате выполнения комплексных кадастровых работ |   |   |  |                            |
|  | X  | Y                                | X  | Y   |   |  |                            |
| 1  | 2  | 3                                | 4  | 5   | 6   | 7  | 8                          |
| н108У  | -  | -                                | 456117.53  | 1289598.44  | Метод спутниковых геодезических измерений (определений) | 0.10   | -                          |
| н96У   | -  | -                                | 456124.25  | 1289603.24  | Метод спутниковых геодезических измерений (определений) | 0.10   | -                          |
| 2. Сведения о частях границ уточняемого земельного участка с кадастровым номером 31:01:0202004:51 :              |  |                                  |  |   |   |  |                            |
| Обозначение части границ   |  | Горизонтальное проложение (S), м | Описание прохождения части границ                                | Сведения о согласовании местоположения границ (согласовано/спорное) |   |  |                            |
| от т.  | до т.  |                                  |  |   |   |  |                            |
| 1  | 2  | 3                                | 4  | 5   |   |  |                            |
| н96У   | н97У   | 8.11                             | -  | -   |   |  |                            |
| н97У   | н98У   | 12.39                            | -  | -   |   |  |                            |
| н98У   | н99У   | 31.38                            | -  | -   |   |  |                            |
| н99У   | н100У  | 3.48                             | -  | -   |   |  |                            |
| н100У  | н101У  | 102.74                           | -  | -   |   |  |                            |
| н101У  | н102У  | 17.14                            | -  | -   |   |  |                            |
| н102У  | н103У  | 13.05                            | -  | -   |   |  |                            |
| н103У  | н104У  | 18.41                            | -  | -   |   |  |                            |
| н104У  | н105У  | 101.40                           | -  | -   |   |  |                            |
| н105У  | н106У  | 14.20                            | -  | -   |   |  |                            |
| н106У  | н107У  | 15.06                            | -  | -   |   |  |                            |
| н107У  | н108У  | 13.04                            | -  | -   |   |  |                            |
| н108У  | н96У   | 8.26                             | -  | -   |   |  |                            |

| <b>3. Сведения о характеристиках уточняемого земельного участка с кадастровым номером 31:01:0202004:51 :</b> |   |  |
|--|---|--|
| <b>№ п/п</b>   | <b>Наименование характеристики земельного участка</b>   | <b>Значение характеристики</b>   |
| <b>1</b>   | <b>2</b>  | <b>3</b>   |
| 1.   | Адрес земельного участка  | Российская Федерация, Белгородская область, район Ивнянский, село Череново |
| 1.1.   | Сведения о местоположении земельного участка (при отсутствии адреса) в структурированном в соответствии с федеральной информационной адресной системой виде                                     | -  |
| 1.2.   | Дополнительные сведения о местоположении земельного участка   | -  |
| 2.   | Площадь земельного участка $\pm$ величина погрешности определения (вычисления) площади ( $P \pm \Delta P$ ), м <sup>2</sup>   | 2502 $\pm$ 18  |
| 3.   | Формула, примененная для вычисления предельной погрешности определения площади земельного участка, с подставленными значениями и итоговые (вычисленные) значения ( $\Delta P$ ), м <sup>2</sup> | $\Delta P = 3.5 * M_t * \sqrt{P} = 3.5 * 0.1 * \sqrt{2502} = 18$           |
| 4.   | Площадь земельного участка согласно сведениям Единого государственного реестра недвижимости ( $P_{\text{кад}}$ ), м <sup>2</sup>  | 2502   |
| 5.   | Оценка расхождения $P$ и $P_{\text{кад}}$ ( $P - P_{\text{кад}}$ ), м <sup>2</sup>  | -  |
| 6.   | Предельные минимальный и максимальный размеры земельного участка ( $P_{\text{мин}}$ и $P_{\text{макс}}$ ), м <sup>2</sup>   | -<br>-   |
| 7.   | Вид (виды) разрешенного использования   | Для ведения личного подсобного хозяйства                                   |
| 7.1.   | Дополнительные сведения об использовании земельного участка   | -  |
| 8.   | Кадастровый или иной государственный учетный номер (инвентарный) здания, сооружения, объекта незавершенного строительства, расположенного на земельном участке                                  | 31:01:0202004:100  |
| 9.   | Сведения о земельных участках (землях общего пользования, территории общего пользования), посредством которых обеспечивается доступ   | Земли общего пользования(1) Земли общего пользования                       |
| 10.  | Иные сведения   | -  |
| <b>4. Пояснения к сведениям об уточняемом земельном участке с кадастровым номером 31:01:0202004:51 :</b>     |   |  |
| 1.   | -   |  |



## Сведения об уточняемых земельных участках

**1. Сведения о характерных точках границы уточняемого земельного участка с кадастровым номером 31:01:0202004:50 :**

**Система координат МСК-31**

**Зона № 1**

| Обозначение<br>характерных<br>точек границ | Координаты, м  |   |  |            | Метод<br>опреде<br>ления<br>коор<br>динат   | Формулы, примененные для<br>расчета средней квадратической<br>погрешности определения<br>координат характерных точек<br>границ (Mt), с подставленными в<br>такие формулы значениями и<br>итоговые (вычисленные)<br>значения Mt, м | Описание<br>закрепле<br>ния точки |
|--|--|---|--|------------|---|---|-----------------------------------|
|  | содержатся в Едином<br>государственном<br>реестре недвижимости |   | определены в<br>результате<br>выполнения<br>комплексных<br>кадастровых работ |            |   |   |                                   |
|  | X  | Y | X  | Y          |   |   |                                   |
| 1  | 2  | 3 | 4  | 5          | 6   | 7   | 8                                 |
| н109У                                      | -  | - | 456157.79  | 1289626.52 | Метод<br>спутник<br>овых<br>геодези<br>ческих<br>измерен<br>ий<br>(опреде<br>лений) | 0.10  | -                                 |
| н110У                                      | -  | - | 456154.89  | 1289629.57 | Метод<br>спутник<br>овых<br>геодези<br>ческих<br>измерен<br>ий<br>(опреде<br>лений) | 0.10  | -                                 |
| н111У                                      | -  | - | 456147.04  | 1289636.08 | Метод<br>спутник<br>овых<br>геодези<br>ческих<br>измерен<br>ий<br>(опреде<br>лений) | 0.10  | -                                 |
| н112У                                      | -  | - | 456126.23  | 1289647.26 | Метод<br>спутник<br>овых<br>геодези<br>ческих<br>измерен<br>ий<br>(опреде<br>лений) | 0.10  | -                                 |
| н113У                                      | -  | - | 456002.40  | 1289718.25 | Метод<br>спутник<br>овых<br>геодези<br>ческих<br>измерен<br>ий<br>(опреде<br>лений) | 0.10  | -                                 |
| н114У                                      | -  | - | 455975.46  | 1289733.70 | Метод<br>спутник<br>овых<br>геодези<br>ческих<br>измерен<br>ий<br>(опреде<br>лений) | 0.10  | -                                 |

**1. Сведения о характерных точках границы уточняемого земельного участка с кадастровым номером 31:01:0202004:50 :**

**Система координат МСК-31**

**Зона № 1**

| Обозначение характерных точек границ | Координаты, м  |   |  |            | Метод определения координат                             | Формулы, примененные для расчета средней квадратической погрешности определения координат характерных точек границ (Mt), с подставленными в такие формулы значениями и итоговые (вычисленные) значения Mt, м | Описание закрепления точки |
|--------------------------------------|--|---|--|------------|---|--|----------------------------|
|                                      | содержатся в Едином государственном реестре недвижимости |   | определены в результате выполнения комплексных кадастровых работ |            |   |  |                            |
|                                      | X  | Y | X  | Y          |   |  |                            |
| 1                                    | 2  | 3 | 4  | 5          | 6   | 7  | 8                          |
| н115У                                | -  | - | 455955.31  | 1289719.95 | Метод спутниковых геодезических измерений (определений) | 0.10   | -                          |
| н102У                                | -  | - | 455990.65  | 1289699.17 | Метод спутниковых геодезических измерений (определений) | 0.10   | -                          |
| н101У                                | -  | - | 456005.26  | 1289690.20 | Метод спутниковых геодезических измерений (определений) | 0.10   | -                          |
| н100У                                | -  | - | 456093.64  | 1289637.81 | Метод спутниковых геодезических измерений (определений) | 0.10   | -                          |
| н99У                                 | -  | - | 456095.73  | 1289635.03 | Метод спутниковых геодезических измерений (определений) | 0.10   | -                          |
| н98У                                 | -  | - | 456121.93  | 1289617.76 | Метод спутниковых геодезических измерений (определений) | 0.10   | -                          |

| 1. Сведения о характерных точках границы уточняемого земельного участка с кадастровым номером 31:01:0202004:50 : |  |                                  |  |   |   |  |                            |
|--|--|----------------------------------|--|---|---|--|----------------------------|
| Система координат МСК-31   |  |                                  |  |   |   | Зона № 1   |                            |
| Обозначение характерных точек границ   | Координаты, м  |                                  |  |   | Метод определения координат                             | Формулы, примененные для расчета средней квадратической погрешности определения координат характерных точек границ (Mt), с подставленными в такие формулы значениями и итоговые (вычисленные) значения Mt, м | Описание закрепления точки |
|  | содержатся в Едином государственном реестре недвижимости |                                  | определены в результате выполнения комплексных кадастровых работ |   |   |  |                            |
|  | X  | Y                                | X  | Y   |   |  |                            |
| 1  | 2  | 3                                | 4  | 5   | 6   | 7  | 8                          |
| н97У   | -  | -                                | 456130.31  | 1289608.63  | Метод спутниковых геодезических измерений (определений) | 0.10   | -                          |
| н109У  | -  | -                                | 456157.79  | 1289626.52  | Метод спутниковых геодезических измерений (определений) | 0.10   | -                          |
| 2. Сведения о частях границ уточняемого земельного участка с кадастровым номером 31:01:0202004:50 :              |  |                                  |  |   |   |  |                            |
| Обозначение части границ   |  | Горизонтальное проложение (S), м | Описание прохождения части границ                                | Сведения о согласовании местоположения границ (согласовано/спорное) |   |  |                            |
| от т.  | до т.  |                                  |  |   |   |  |                            |
| 1  | 2  | 3                                | 4  | 5   |   |  |                            |
| н109У  | н110У  | 4.21                             | -  | -   |   |  |                            |
| н110У  | н111У  | 10.20                            | -  | -   |   |  |                            |
| н111У  | н112У  | 23.62                            | -  | -   |   |  |                            |
| н112У  | н113У  | 142.74                           | -  | -   |   |  |                            |
| н113У  | н114У  | 31.06                            | -  | -   |   |  |                            |
| н114У  | н115У  | 24.39                            | -  | -   |   |  |                            |
| н115У  | н102У  | 41.00                            | -  | -   |   |  |                            |
| н102У  | н101У  | 17.14                            | -  | -   |   |  |                            |
| н101У  | н100У  | 102.74                           | -  | -   |   |  |                            |
| н100У  | н99У   | 3.48                             | -  | -   |   |  |                            |
| н99У   | н98У   | 31.38                            | -  | -   |   |  |                            |
| н98У   | н97У   | 12.39                            | -  | -   |   |  |                            |
| н97У   | н109У  | 32.79                            | -  | -   |   |  |                            |

| <b>3. Сведения о характеристиках уточняемого земельного участка с кадастровым номером 31:01:0202004:50 :</b> |   |  |
|--|---|--|
| <b>№ п/п</b>   | <b>Наименование характеристики земельного участка</b>   | <b>Значение характеристики</b>   |
| <b>1</b>   | <b>2</b>  | <b>3</b>   |
| 1.   | Адрес земельного участка  | Российская Федерация, Белгородская область, район Ивнянский, село Череново, улица Нижняя |
| 1.1.   | Сведения о местоположении земельного участка (при отсутствии адреса) в структурированном в соответствии с федеральной информационной адресной системой виде                                     | -  |
| 1.2.   | Дополнительные сведения о местоположении земельного участка   | -  |
| 2.   | Площадь земельного участка $\pm$ величина погрешности определения (вычисления) площади ( $P \pm \Delta P$ ), м <sup>2</sup>   | 5130 $\pm$ 25  |
| 3.   | Формула, примененная для вычисления предельной погрешности определения площади земельного участка, с подставленными значениями и итоговые (вычисленные) значения ( $\Delta P$ ), м <sup>2</sup> | $\Delta P = 3.5 * M_t * \sqrt{P} = 3.5 * 0.1 * \sqrt{5130} = 25$                         |
| 4.   | Площадь земельного участка согласно сведениям Единого государственного реестра недвижимости ( $P_{\text{кад}}$ ), м <sup>2</sup>  | 5130   |
| 5.   | Оценка расхождения $P$ и $P_{\text{кад}}$ ( $P - P_{\text{кад}}$ ), м <sup>2</sup>  | -  |
| 6.   | Предельные минимальный и максимальный размеры земельного участка ( $P_{\text{мин}}$ и $P_{\text{макс}}$ ), м <sup>2</sup>   | -<br>-   |
| 7.   | Вид (виды) разрешенного использования   | -  |
| 7.1.   | Дополнительные сведения об использовании земельного участка   | -  |
| 8.   | Кадастровый или иной государственный учетный номер (инвентарный) здания, сооружения, объекта незавершенного строительства, расположенного на земельном участке                                  | -  |
| 9.   | Сведения о земельных участках (землях общего пользования, территории общего пользования), посредством которых обеспечивается доступ   | Земли общего пользования(1) Земли общего пользования                                     |
| 10.  | Иные сведения   | -  |
| <b>4. Пояснения к сведениям об уточняемом земельном участке с кадастровым номером 31:01:0202004:50 :</b>     |   |  |
| 1.   | -   |  |

## Сведения об уточняемых земельных участках

**1. Сведения о характерных точках границы уточняемого земельного участка с кадастровым номером 31:01:0202004:49 :**

**Система координат МСК-31**

**Зона № 1**

| Обозначение характерных точек границ | Координаты, м  |   |  |            | Метод определения координат                             | Формулы, примененные для расчета средней квадратической погрешности определения координат характерных точек границ (Mt), с подставленными в такие формулы значениями и итоговые (вычисленные) значения Mt, м | Описание закрепления точки |
|--------------------------------------|--|---|--|------------|---|--|----------------------------|
|                                      | содержатся в Едином государственном реестре недвижимости |   | определены в результате выполнения комплексных кадастровых работ |            |   |  |                            |
|                                      | X  | Y | X  | Y          |   |  |                            |
| 1                                    | 2  | 3 | 4  | 5          | 6   | 7  | 8                          |
| н116У                                | -  | - | 456169.33  | 1289637.73 | Метод спутниковых геодезических измерений (определений) | 0.10   | -                          |
| н117У                                | -  | - | 456160.10  | 1289644.69 | Метод спутниковых геодезических измерений (определений) | 0.10   | -                          |
| н118У                                | -  | - | 456144.57  | 1289654.21 | Метод спутниковых геодезических измерений (определений) | 0.10   | -                          |
| н119У                                | -  | - | 456040.26  | 1289713.91 | Метод спутниковых геодезических измерений (определений) | 0.10   | -                          |
| н120У                                | -  | - | 456009.49  | 1289731.61 | Метод спутниковых геодезических измерений (определений) | 0.10   | -                          |
| н113У                                | -  | - | 456002.40  | 1289718.25 | Метод спутниковых геодезических измерений (определений) | 0.10   | -                          |

| 1. Сведения о характерных точках границы уточняемого земельного участка с кадастровым номером 31:01:0202004:49 : |  |                                  |  |                                   |   |  |                            |
|--|--|----------------------------------|--|-----------------------------------|---|--|----------------------------|
| Система координат МСК-31   |  |                                  |  |                                   |   | Зона № 1   |                            |
| Обозначение характерных точек границ   | Координаты, м  |                                  |  |                                   | Метод определения координат   | Формулы, примененные для расчета средней квадратической погрешности определения координат характерных точек границ (Mt), с подставленными в такие формулы значениями и итоговые (вычисленные) значения Mt, м | Описание закрепления точки |
|  | содержатся в Едином государственном реестре недвижимости |                                  | определены в результате выполнения комплексных кадастровых работ |                                   |   |  |                            |
|  | X  | Y                                | X  | Y                                 |   |  |                            |
| 1  | 2  | 3                                | 4  | 5                                 | 6   | 7  | 8                          |
| н112У  | -  | -                                | 456126.23  | 1289647.26                        | Метод спутниковых геодезических измерений (определений)             | 0.10   | -                          |
| н111У  | -  | -                                | 456147.04  | 1289636.08                        | Метод спутниковых геодезических измерений (определений)             | 0.10   | -                          |
| н110У  | -  | -                                | 456154.89  | 1289629.57                        | Метод спутниковых геодезических измерений (определений)             | 0.10   | -                          |
| н109У  | -  | -                                | 456157.79  | 1289626.52                        | Метод спутниковых геодезических измерений (определений)             | 0.10   | -                          |
| н116У  | -  | -                                | 456169.33  | 1289637.73                        | Метод спутниковых геодезических измерений (определений)             | 0.10   | -                          |
| 2. Сведения о частях границ уточняемого земельного участка с кадастровым номером 31:01:0202004:49 :              |  |                                  |  |                                   |   |  |                            |
| Обозначение части границ   |  | Горизонтальное проложение (S), м |  | Описание прохождения части границ | Сведения о согласовании местоположения границ (согласовано/спорное) |  |                            |
| от т.  | до т.  |                                  |  |                                   |   |  |                            |
| 1  | 2  | 3                                | 4  | 5                                 |   |  |                            |
| н116У  | н117У  | 11.56                            | -  | -                                 |   |  |                            |
| н117У  | н118У  | 18.22                            | -  | -                                 |   |  |                            |

| <b>2. Сведения о частях границ уточняемого земельного участка с кадастровым номером 31:01:0202004:49 :</b>   |   |  |                                   |   |
|--|---|--|-----------------------------------|---|
| Обозначение части границ   |   | Горизонтальное проложение (S), м   | Описание прохождения части границ | Сведения о согласовании местоположения границ (согласовано/спорное) |
| от т.  | до т.   |  |                                   |   |
| 1  | 2   | 3  | 4                                 | 5   |
| н118У  | н119У   | 120.19   | -                                 | -   |
| н119У  | н120У   | 35.50  | -                                 | -   |
| н120У  | н113У   | 15.12  | -                                 | -   |
| н113У  | н112У   | 142.74   | -                                 | -   |
| н112У  | н111У   | 23.62  | -                                 | -   |
| н111У  | н110У   | 10.20  | -                                 | -   |
| н110У  | н109У   | 4.21   | -                                 | -   |
| н109У  | н116У   | 16.09  | -                                 | -   |
| <b>3. Сведения о характеристиках уточняемого земельного участка с кадастровым номером 31:01:0202004:49 :</b> |   |  |                                   |   |
| № п/п  | Наименование характеристики земельного участка  | Значение характеристики  |                                   |   |
| 1  | 2   | 3  |                                   |   |
| 1.   | Адрес земельного участка  | Российская Федерация, Белгородская область, район Ивнянский, село Череново |                                   |   |
| 1.1.   | Сведения о местоположении земельного участка (при отсутствии адреса) в структурированном в соответствии с федеральной информационной адресной системой виде                                     | -  |                                   |   |
| 1.2.   | Дополнительные сведения о местоположении земельного участка   | -  |                                   |   |
| 2.   | Площадь земельного участка ± величина погрешности определения (вычисления) площади ( $P \pm \Delta P$ ), м <sup>2</sup>   | 2755 ± 18  |                                   |   |
| 3.   | Формула, примененная для вычисления предельной погрешности определения площади земельного участка, с подставленными значениями и итоговые (вычисленные) значения ( $\Delta P$ ), м <sup>2</sup> | $\Delta P = 3.5 * M_t * \sqrt{P} = 3.5 * 0.1 * \sqrt{2755} = 18$           |                                   |   |
| 4.   | Площадь земельного участка согласно сведениям Единого государственного реестра недвижимости (Р <sub>кад</sub> ), м <sup>2</sup>   | 2755   |                                   |   |
| 5.   | Оценка расхождения Р и Р <sub>кад</sub> (Р - Р <sub>кад</sub> ), м <sup>2</sup>   | -  |                                   |   |
| 6.   | Предельные минимальный и максимальный размеры земельного участка (Р <sub>мин</sub> и Р <sub>макс</sub> ), м <sup>2</sup>  | -  |                                   |   |
| 7.   | Вид (виды) разрешенного использования   | Для ведения личного подсобного хозяйства                                   |                                   |   |
| 7.1.   | Дополнительные сведения об использовании земельного участка   | -  |                                   |   |
| 8.   | Кадастровый или иной государственный учетный номер (инвентарный) здания, сооружения, объекта незавершенного строительства, расположенного на земельном участке                                  | -  |                                   |   |
| 9.   | Сведения о земельных участках (землях общего пользования, территории общего пользования), посредством которых обеспечивается доступ   | Земли общего пользования(1) Земли общего пользования                       |                                   |   |
| 10.  | Иные сведения   | -  |                                   |   |
| <b>4. Пояснения к сведениям об уточняемом земельном участке с кадастровым номером 31:01:0202004:49 :</b>     |   |  |                                   |   |
| 1.   | -   |  |                                   |   |

## Сведения об уточняемых земельных участках

**1. Сведения о характерных точках границы уточняемого земельного участка с кадастровым номером 31:01:0202004:48 :**

**Система координат МСК-31**

**Зона № 1**

| Обозначение характерных точек границ | Координаты, м  |   |  |            | Метод определения координат                             | Формулы, примененные для расчета средней квадратической погрешности определения координат характерных точек границ (Mt), с подставленными в такие формулы значениями и итоговые (вычисленные) значения Mt, м | Описание закрепления точки |
|--------------------------------------|--|---|--|------------|---|--|----------------------------|
|                                      | содержатся в Едином государственном реестре недвижимости |   | определены в результате выполнения комплексных кадастровых работ |            |   |  |                            |
|                                      | X  | Y | X  | Y          |   |  |                            |
| 1                                    | 2  | 3 | 4  | 5          | 6   | 7  | 8                          |
| н121У                                | -  | - | 456172.73  | 1289635.25 | Метод спутниковых геодезических измерений (определений) | 0.10   | -                          |
| н122У                                | -  | - | 456184.46  | 1289645.01 | Метод спутниковых геодезических измерений (определений) | 0.10   | -                          |
| н123У                                | -  | - | 456186.32  | 1289643.66 | Метод спутниковых геодезических измерений (определений) | 0.10   | -                          |
| н124У                                | -  | - | 456191.24  | 1289647.52 | Метод спутниковых геодезических измерений (определений) | 0.10   | -                          |
| н125У                                | -  | - | 456194.32  | 1289650.45 | Метод спутниковых геодезических измерений (определений) | 0.10   | -                          |
| н126У                                | -  | - | 456190.45  | 1289651.54 | Метод спутниковых геодезических измерений (определений) | 0.10   | -                          |



**1. Сведения о характерных точках границы уточняемого земельного участка с кадастровым номером 31:01:0202004:48 :**

**Система координат МСК-31**

**Зона № 1**

| Обозначение характерных точек границ | Координаты, м  |   |  |            | Метод определения координат                             | Формулы, примененные для расчета средней квадратической погрешности определения координат характерных точек границ (Mt), с подставленными в такие формулы значениями и итоговые (вычисленные) значения Mt, м | Описание закрепления точки |
|--------------------------------------|--|---|--|------------|---|--|----------------------------|
|                                      | содержатся в Едином государственном реестре недвижимости |   | определены в результате выполнения комплексных кадастровых работ |            |   |  |                            |
|                                      | X  | Y | X  | Y          |   |  |                            |
| 1                                    | 2  | 3 | 4  | 5          | 6   | 7  | 8                          |
| н127У                                | -  | - | 456181.35  | 1289657.75 | Метод спутниковых геодезических измерений (определений) | 0.10   | -                          |
| н128У                                | -  | - | 456155.16  | 1289672.29 | Метод спутниковых геодезических измерений (определений) | 0.10   | -                          |
| н129У                                | -  | - | 456118.12  | 1289692.14 | Метод спутниковых геодезических измерений (определений) | 0.10   | -                          |
| н130У                                | -  | - | 456052.33  | 1289726.48 | Метод спутниковых геодезических измерений (определений) | 0.10   | -                          |
| н131У                                | -  | - | 456016.90  | 1289744.97 | Метод спутниковых геодезических измерений (определений) | 0.10   | -                          |
| н132У                                | -  | - | 456005.11  | 1289751.71 | Метод спутниковых геодезических измерений (определений) | 0.10   | -                          |

**1. Сведения о характерных точках границы уточняемого земельного участка с кадастровым номером 31:01:0202004:48 :**

**Система координат МСК-31**

**Зона № 1**

| Обозначение характерных точек границ | Координаты, м  |   |  |            | Метод определения координат                             | Формулы, примененные для расчета средней квадратической погрешности определения координат характерных точек границ (Mt), с подставленными в такие формулы значениями и итоговые (вычисленные) значения Mt, м | Описание закрепления точки |
|--------------------------------------|--|---|--|------------|---|--|----------------------------|
|                                      | содержатся в Едином государственном реестре недвижимости |   | определены в результате выполнения комплексных кадастровых работ |            |   |  |                            |
|                                      | X  | Y | X  | Y          |   |  |                            |
| 1                                    | 2  | 3 | 4  | 5          | 6   | 7  | 8                          |
| н133У                                | -  | - | 455999.92  | 1289737.43 | Метод спутниковых геодезических измерений (определений) | 0.10   | -                          |
| н120У                                | -  | - | 456009.49  | 1289731.61 | Метод спутниковых геодезических измерений (определений) | 0.10   | -                          |
| н119У                                | -  | - | 456040.26  | 1289713.91 | Метод спутниковых геодезических измерений (определений) | 0.10   | -                          |
| н118У                                | -  | - | 456144.57  | 1289654.21 | Метод спутниковых геодезических измерений (определений) | 0.10   | -                          |
| н117У                                | -  | - | 456160.10  | 1289644.69 | Метод спутниковых геодезических измерений (определений) | 0.10   | -                          |
| н116У                                | -  | - | 456169.33  | 1289637.73 | Метод спутниковых геодезических измерений (определений) | 0.10   | -                          |

| 1. Сведения о характерных точках границы уточняемого земельного участка с кадастровым номером 31:01:0202004:48 : |  |                                  |  |   |   |  |                            |
|--|--|----------------------------------|--|---|---|--|----------------------------|
| Система координат МСК-31   |  |                                  |  |   |   | Зона № 1   |                            |
| Обозначение характерных точек границ   | Координаты, м  |                                  |  |   | Метод определения координат                             | Формулы, примененные для расчета средней квадратической погрешности определения координат характерных точек границ (Mt), с подставленными в такие формулы значениями и итоговые (вычисленные) значения Mt, м | Описание закрепления точки |
|  | содержатся в Едином государственном реестре недвижимости |                                  | определены в результате выполнения комплексных кадастровых работ |   |   |  |                            |
|  | X  | Y                                | X  | Y   |   |  |                            |
| 1  | 2  | 3                                | 4  | 5   | 6   | 7  | 8                          |
| н121У  | -  | -                                | 456172.73  | 1289635.25  | Метод спутниковых геодезических измерений (определений) | 0.10   | -                          |
| 2. Сведения о частях границ уточняемого земельного участка с кадастровым номером 31:01:0202004:48 :              |  |                                  |  |   |   |  |                            |
| Обозначение части границ   |  | Горизонтальное проложение (S), м | Описание прохождения части границ                                | Сведения о согласовании местоположения границ (согласовано/спорное) |   |  |                            |
| от т.  | до т.  |                                  |  |   |   |  |                            |
| 1  | 2  | 3                                | 4  | 5   |   |  |                            |
| н121У  | н122У  | 15.26                            | -  | -   |   |  |                            |
| н122У  | н123У  | 2.30                             | -  | -   |   |  |                            |
| н123У  | н124У  | 6.25                             | -  | -   |   |  |                            |
| н124У  | н125У  | 4.25                             | -  | -   |   |  |                            |
| н125У  | н126У  | 4.02                             | -  | -   |   |  |                            |
| н126У  | н127У  | 11.02                            | -  | -   |   |  |                            |
| н127У  | н128У  | 29.96                            | -  | -   |   |  |                            |
| н128У  | н129У  | 42.02                            | -  | -   |   |  |                            |
| н129У  | н130У  | 74.21                            | -  | -   |   |  |                            |
| н130У  | н131У  | 39.96                            | -  | -   |   |  |                            |
| н131У  | н132У  | 13.58                            | -  | -   |   |  |                            |
| н132У  | н133У  | 15.19                            | -  | -   |   |  |                            |
| н133У  | н120У  | 11.20                            | -  | -   |   |  |                            |
| н120У  | н119У  | 35.50                            | -  | -   |   |  |                            |
| н119У  | н118У  | 120.19                           | -  | -   |   |  |                            |
| н118У  | н117У  | 18.22                            | -  | -   |   |  |                            |
| н117У  | н116У  | 11.56                            | -  | -   |   |  |                            |
| н116У  | н121У  | 4.21                             | -  | -   |   |  |                            |

| <b>3. Сведения о характеристиках уточняемого земельного участка с кадастровым номером 31:01:0202004:48 :</b> |   |  |
|--|---|--|
| <b>№ п/п</b>   | <b>Наименование характеристики земельного участка</b>   | <b>Значение характеристики</b>   |
| <b>1</b>   | <b>2</b>  | <b>3</b>   |
| 1.   | Адрес земельного участка  | Российская Федерация, Белгородская область, район Ивнянский, село Череново, улица Нижняя |
| 1.1.   | Сведения о местоположении земельного участка (при отсутствии адреса) в структурированном в соответствии с федеральной информационной адресной системой виде                                     | -  |
| 1.2.   | Дополнительные сведения о местоположении земельного участка   | -  |
| 2.   | Площадь земельного участка $\pm$ величина погрешности определения (вычисления) площади ( $P \pm \Delta P$ ), м <sup>2</sup>   | 3908 $\pm$ 22  |
| 3.   | Формула, примененная для вычисления предельной погрешности определения площади земельного участка, с подставленными значениями и итоговые (вычисленные) значения ( $\Delta P$ ), м <sup>2</sup> | $\Delta P = 3.5 * M_t * \sqrt{P} = 3.5 * 0.1 * \sqrt{3908} = 22$                         |
| 4.   | Площадь земельного участка согласно сведениям Единого государственного реестра недвижимости ( $P_{кад}$ ), м <sup>2</sup>   | 3908   |
| 5.   | Оценка расхождения $P$ и $P_{кад}$ ( $P - P_{кад}$ ), м <sup>2</sup>  | -  |
| 6.   | Предельные минимальный и максимальный размеры земельного участка ( $P_{мин}$ и $P_{макс}$ ), м <sup>2</sup>   | -<br>-   |
| 7.   | Вид (виды) разрешенного использования   | Для ведения личного подсобного хозяйства   |
| 7.1.   | Дополнительные сведения об использовании земельного участка   | -  |
| 8.   | Кадастровый или иной государственный учетный номер (инвентарный) здания, сооружения, объекта незавершенного строительства, расположенного на земельном участке                                  | 31:01:0202002:130  |
| 9.   | Сведения о земельных участках (землях общего пользования, территории общего пользования), посредством которых обеспечивается доступ   | Земли общего пользования(1) Земли общего пользования                                     |
| 10.  | Иные сведения   | -  |
| <b>4. Пояснения к сведениям об уточняемом земельном участке с кадастровым номером 31:01:0202004:48 :</b>     |   |  |
| 1.   | -   |  |

## Сведения об уточняемых земельных участках

**1. Сведения о характерных точках границы уточняемого земельного участка с кадастровым номером 31:01:0202004:47 :**

**Система координат МСК-31**

**Зона № 1**

| Обозначение характерных точек границ | Координаты, м  |   |  |            | Метод определения координат                             | Формулы, примененные для расчета средней квадратической погрешности определения координат характерных точек границ (Mt), с подставленными в такие формулы значениями и итоговые (вычисленные) значения Mt, м | Описание закрепления точки |
|--------------------------------------|--|---|--|------------|---|--|----------------------------|
|                                      | содержатся в Едином государственном реестре недвижимости |   | определены в результате выполнения комплексных кадастровых работ |            |   |  |                            |
|                                      | X  | Y | X  | Y          |   |  |                            |
| 1                                    | 2  | 3 | 4  | 5          | 6   | 7  | 8                          |
| н134У                                | -  | - | 456215.46  | 1289664.34 | Метод спутниковых геодезических измерений (определений) | 0.10   | -                          |
| н135У                                | -  | - | 456199.52  | 1289676.98 | Метод спутниковых геодезических измерений (определений) | 0.10   | -                          |
| н136У                                | -  | - | 456200.97  | 1289678.74 | Метод спутниковых геодезических измерений (определений) | 0.10   | -                          |
| н137У                                | -  | - | 456186.53  | 1289687.93 | Метод спутниковых геодезических измерений (определений) | 0.10   | -                          |
| н138У                                | -  | - | 456182.42  | 1289690.25 | Метод спутниковых геодезических измерений (определений) | 0.10   | -                          |
| н139У                                | -  | - | 456155.73  | 1289702.47 | Метод спутниковых геодезических измерений (определений) | 0.10   | -                          |

**1. Сведения о характерных точках границы уточняемого земельного участка с кадастровым номером 31:01:0202004:47 :**

**Система координат МСК-31**

**Зона № 1**

| Обозначение характерных точек границ | Координаты, м  |   |  |            | Метод определения координат                             | Формулы, примененные для расчета средней квадратической погрешности определения координат характерных точек границ (Mt), с подставленными в такие формулы значениями и итоговые (вычисленные) значения Mt, м | Описание закрепления точки |
|--------------------------------------|--|---|--|------------|---|--|----------------------------|
|                                      | содержатся в Едином государственном реестре недвижимости |   | определены в результате выполнения комплексных кадастровых работ |            |   |  |                            |
|                                      | X  | Y | X  | Y          |   |  |                            |
| 1                                    | 2  | 3 | 4  | 5          | 6   | 7  | 8                          |
| н140У                                | -  | - | 456133.10  | 1289714.95 | Метод спутниковых геодезических измерений (определений) | 0.10   | -                          |
| н141У                                | -  | - | 456068.88  | 1289748.31 | Метод спутниковых геодезических измерений (определений) | 0.10   | -                          |
| н130У                                | -  | - | 456052.33  | 1289726.48 | Метод спутниковых геодезических измерений (определений) | 0.10   | -                          |
| н129У                                | -  | - | 456118.12  | 1289692.14 | Метод спутниковых геодезических измерений (определений) | 0.10   | -                          |
| н128У                                | -  | - | 456155.16  | 1289672.29 | Метод спутниковых геодезических измерений (определений) | 0.10   | -                          |
| н127У                                | -  | - | 456181.35  | 1289657.75 | Метод спутниковых геодезических измерений (определений) | 0.10   | -                          |

**1. Сведения о характерных точках границы уточняемого земельного участка с кадастровым номером 31:01:0202004:47 :**

Система координат МСК-31

Зона № 1

| Обозначение характерных точек границ | Координаты, м  |   |  |            | Метод определения координат                             | Формулы, примененные для расчета средней квадратической погрешности определения координат характерных точек границ (Mt), с подставленными в такие формулы значениями и итоговые (вычисленные) значения Mt, м | Описание закрепления точки |
|--------------------------------------|--|---|--|------------|---|--|----------------------------|
|                                      | содержатся в Едином государственном реестре недвижимости |   | определены в результате выполнения комплексных кадастровых работ |            |   |  |                            |
|                                      | X  | Y | X  | Y          |   |  |                            |
| 1                                    | 2  | 3 | 4  | 5          | 6   | 7  | 8                          |
| н126У                                | -  | - | 456190.45  | 1289651.54 | Метод спутниковых геодезических измерений (определений) | 0.10   | -                          |
| н125У                                | -  | - | 456194.32  | 1289650.45 | Метод спутниковых геодезических измерений (определений) | 0.10   | -                          |
| н134У                                | -  | - | 456215.46  | 1289664.34 | Метод спутниковых геодезических измерений (определений) | 0.10   | -                          |

**2. Сведения о частях границ уточняемого земельного участка с кадастровым номером 31:01:0202004:47 :**

| Обозначение части границ |       | Горизонтальное проложение (S), м | Описание прохождения части границ | Сведения о согласовании местоположения границ (согласовано/спорное) |
|--------------------------|-------|----------------------------------|-----------------------------------|---|
| от т.                    | до т. |                                  |                                   |   |
| 1                        | 2     | 3                                | 4                                 | 5   |
| н134У                    | н135У | 20.34                            | -                                 | -   |
| н135У                    | н136У | 2.28                             | -                                 | -   |
| н136У                    | н137У | 17.12                            | -                                 | -   |
| н137У                    | н138У | 4.72                             | -                                 | -   |
| н138У                    | н139У | 29.35                            | -                                 | -   |
| н139У                    | н140У | 25.84                            | -                                 | -   |
| н140У                    | н141У | 72.37                            | -                                 | -   |
| н141У                    | н130У | 27.39                            | -                                 | -   |
| н130У                    | н129У | 74.21                            | -                                 | -   |
| н129У                    | н128У | 42.02                            | -                                 | -   |
| н128У                    | н127У | 29.96                            | -                                 | -   |
| н127У                    | н126У | 11.02                            | -                                 | -   |
| н126У                    | н125У | 4.02                             | -                                 | -   |

| 2. Сведения о частях границ уточняемого земельного участка с кадастровым номером 31:01:0202004:47 :   |   |  |                                   |   |
|---|---|--|-----------------------------------|---|
| Обозначение части границ  |   | Горизонтальное проложение (S), м   | Описание прохождения части границ | Сведения о согласовании местоположения границ (согласовано/спорное) |
| от т.   | до т.   |  |                                   |   |
| 1   | 2   | 3  | 4                                 | 5   |
| н125У   | н134У   | 25.29  | -                                 | -   |
| 3. Сведения о характеристиках уточняемого земельного участка с кадастровым номером 31:01:0202004:47 : |   |  |                                   |   |
| № п/п   | Наименование характеристики земельного участка  | Значение характеристики  |                                   |   |
| 1   | 2   | 3  |                                   |   |
| 1.  | Адрес земельного участка  | Российская Федерация, Белгородская область, район Ивнянский, село Череново, улица Нижняя |                                   |   |
| 1.1.  | Сведения о местоположении земельного участка (при отсутствии адреса) в структурированном в соответствии с федеральной информационной адресной системой виде                                     | -  |                                   |   |
| 1.2.  | Дополнительные сведения о местоположении земельного участка   | -  |                                   |   |
| 2.  | Площадь земельного участка $\pm$ величина погрешности определения (вычисления) площади ( $P \pm \Delta P$ ), м <sup>2</sup>   | 4494 $\pm$ 23  |                                   |   |
| 3.  | Формула, примененная для вычисления предельной погрешности определения площади земельного участка, с подставленными значениями и итоговые (вычисленные) значения ( $\Delta P$ ), м <sup>2</sup> | $\Delta P = 3.5 * M_t * \sqrt{P} = 3.5 * 0.1 * \sqrt{4494} = 23$                         |                                   |   |
| 4.  | Площадь земельного участка согласно сведениям Единого государственного реестра недвижимости (Ркад), м <sup>2</sup>  | 4494   |                                   |   |
| 5.  | Оценка расхождения Р и Ркад ( $P - P_{кад}$ ), м <sup>2</sup>   | -  |                                   |   |
| 6.  | Предельные минимальный и максимальный размеры земельного участка ( $P_{мин}$ и $P_{макс}$ ), м <sup>2</sup>   | -  |                                   |   |
| 7.  | Вид (виды) разрешенного использования   | Для ведения личного подсобного хозяйства   |                                   |   |
| 7.1.  | Дополнительные сведения об использовании земельного участка   | -  |                                   |   |
| 8.  | Кадастровый или иной государственный учетный номер (инвентарный) здания, сооружения, объекта незавершенного строительства, расположенного на земельном участке                                  | 31:01:0202004:113  |                                   |   |
| 9.  | Сведения о земельных участках (землях общего пользования, территории общего пользования), посредством которых обеспечивается доступ   | Земли общего пользования(1) Земли общего пользования                                     |                                   |   |
| 10.   | Иные сведения   | -  |                                   |   |
| 4. Пояснения к сведениям об уточняемом земельном участке с кадастровым номером 31:01:0202004:47 :     |   |  |                                   |   |
| 1.  | -   |  |                                   |   |



## Сведения об уточняемых земельных участках

**1. Сведения о характерных точках границы уточняемого земельного участка с кадастровым номером 31:01:0202004:44 :**

**Система координат МСК-31**

**Зона № 1**

| Обозначение характерных точек границ | Координаты, м  |   |  |            | Метод определения координат                             | Формулы, примененные для расчета средней квадратической погрешности определения координат характерных точек границ (Mt), с подставленными в такие формулы значениями и итоговые (вычисленные) значения Mt, м | Описание закрепления точки |
|--------------------------------------|--|---|--|------------|---|--|----------------------------|
|                                      | содержатся в Едином государственном реестре недвижимости |   | определены в результате выполнения комплексных кадастровых работ |            |   |  |                            |
|                                      | X  | Y | X  | Y          |   |  |                            |
| 1                                    | 2  | 3 | 4  | 5          | 6   | 7  | 8                          |
| н142У                                | -  | - | 456261.35  | 1289704.11 | Метод спутниковых геодезических измерений (определений) | 0.10   | -                          |
| н143У                                | -  | - | 456183.94  | 1289742.59 | Метод спутниковых геодезических измерений (определений) | 0.10   | -                          |
| н144У                                | -  | - | 456137.51  | 1289765.67 | Метод спутниковых геодезических измерений (определений) | 0.10   | -                          |
| н145У                                | -  | - | 456128.19  | 1289748.04 | Метод спутниковых геодезических измерений (определений) | 0.10   | -                          |
| н146У                                | -  | - | 456169.65  | 1289728.41 | Метод спутниковых геодезических измерений (определений) | 0.10   | -                          |
| н147У                                | -  | - | 456221.43  | 1289704.13 | Метод спутниковых геодезических измерений (определений) | 0.10   | -                          |

**1. Сведения о характерных точках границы уточняемого земельного участка с кадастровым номером 31:01:0202004:44 :**

Система координат МСК-31

Зона № 1

| Обозначение характерных точек границ | Координаты, м  |   |  |            | Метод определения координат                             | Формулы, примененные для расчета средней квадратической погрешности определения координат характерных точек границ (Mt), с подставленными в такие формулы значениями и итоговые (вычисленные) значения Mt, м | Описание закрепления точки |
|--------------------------------------|--|---|--|------------|---|--|----------------------------|
|                                      | содержатся в Едином государственном реестре недвижимости |   | определены в результате выполнения комплексных кадастровых работ |            |   |  |                            |
|                                      | X  | Y | X  | Y          |   |  |                            |
| 1                                    | 2  | 3 | 4  | 5          | 6   | 7  | 8                          |
| н148У                                | -  | - | 456222.27  | 1289703.46 | Метод спутниковых геодезических измерений (определений) | 0.10   | -                          |
| н149У                                | -  | - | 456244.60  | 1289687.03 | Метод спутниковых геодезических измерений (определений) | 0.10   | -                          |
| н142У                                | -  | - | 456261.35  | 1289704.11 | Метод спутниковых геодезических измерений (определений) | 0.10   | -                          |

**2. Сведения о частях границ уточняемого земельного участка с кадастровым номером 31:01:0202004:44 :**

| Обозначение части границ |       | Горизонтальное проложение (S), м | Описание прохождения части границ | Сведения о согласовании местоположения границ (согласовано/спорное) |
|--------------------------|-------|----------------------------------|-----------------------------------|---|
| от т.                    | до т. |                                  |                                   |   |
| 1                        | 2     | 3                                | 4                                 | 5   |
| н142У                    | н143У | 86.45                            | -                                 | -   |
| н143У                    | н144У | 51.85                            | -                                 | -   |
| н144У                    | н145У | 19.94                            | -                                 | -   |
| н145У                    | н146У | 45.87                            | -                                 | -   |
| н146У                    | н147У | 57.19                            | -                                 | -   |
| н147У                    | н148У | 1.07                             | -                                 | -   |
| н148У                    | н149У | 27.72                            | -                                 | -   |
| н149У                    | н142У | 23.92                            | -                                 | -   |

| <b>3. Сведения о характеристиках уточняемого земельного участка с кадастровым номером 31:01:0202004:44 :</b> |   |  |
|--|---|--|
| <b>№ п/п</b>   | <b>Наименование характеристики земельного участка</b>   | <b>Значение характеристики</b>   |
| <b>1</b>   | <b>2</b>  | <b>3</b>   |
| 1.   | Адрес земельного участка  | Российская Федерация, Белгородская область, район Ивнянский, село Череново, улица Нижняя |
| 1.1.   | Сведения о местоположении земельного участка (при отсутствии адреса) в структурированном в соответствии с федеральной информационной адресной системой виде                                     | -  |
| 1.2.   | Дополнительные сведения о местоположении земельного участка   | -  |
| 2.   | Площадь земельного участка $\pm$ величина погрешности определения (вычисления) площади ( $P \pm \Delta P$ ), м <sup>2</sup>   | 2601 $\pm$ 18  |
| 3.   | Формула, примененная для вычисления предельной погрешности определения площади земельного участка, с подставленными значениями и итоговые (вычисленные) значения ( $\Delta P$ ), м <sup>2</sup> | $\Delta P = 3.5 * M_t * \sqrt{P} = 3.5 * 0.1 * \sqrt{2601} = 18$                         |
| 4.   | Площадь земельного участка согласно сведениям Единого государственного реестра недвижимости ( $P_{\text{кад}}$ ), м <sup>2</sup>  | 2600   |
| 5.   | Оценка расхождения $P$ и $P_{\text{кад}}$ ( $P - P_{\text{кад}}$ ), м <sup>2</sup>  | 1  |
| 6.   | Предельные минимальный и максимальный размеры земельного участка ( $P_{\text{мин}}$ и $P_{\text{макс}}$ ), м <sup>2</sup>   | -<br>-   |
| 7.   | Вид (виды) разрешенного использования   | Для ведения личного подсобного хозяйства   |
| 7.1.   | Дополнительные сведения об использовании земельного участка   | -  |
| 8.   | Кадастровый или иной государственный учетный номер (инвентарный) здания, сооружения, объекта незавершенного строительства, расположенного на земельном участке                                  | -  |
| 9.   | Сведения о земельных участках (землях общего пользования, территории общего пользования), посредством которых обеспечивается доступ   | Земли общего пользования(1) Земли общего пользования                                     |
| 10.  | Иные сведения   | -  |
| <b>4. Пояснения к сведениям об уточняемом земельном участке с кадастровым номером 31:01:0202004:44 :</b>     |   |  |
| 1.   | -   |  |

## Сведения об уточняемых земельных участках

**1. Сведения о характерных точках границы уточняемого земельного участка с кадастровым номером 31:01:0202004:43 :**

**Система координат МСК-31**

**Зона № 1**

| Обозначение характерных точек границ | Координаты, м  |   |  |            | Метод определения координат                             | Формулы, примененные для расчета средней квадратической погрешности определения координат характерных точек границ (Mt), с подставленными в такие формулы значениями и итоговые (вычисленные) значения Mt, м | Описание закрепления точки |
|--------------------------------------|--|---|--|------------|---|--|----------------------------|
|                                      | содержатся в Едином государственном реестре недвижимости |   | определены в результате выполнения комплексных кадастровых работ |            |   |  |                            |
|                                      | X  | Y | X  | Y          |   |  |                            |
| 1                                    | 2  | 3 | 4  | 5          | 6   | 7  | 8                          |
| н142У                                | -  | - | 456261.35  | 1289704.11 | Метод спутниковых геодезических измерений (определений) | 0.10   | -                          |
| н150У                                | -  | - | 456270.55  | 1289718.58 | Метод спутниковых геодезических измерений (определений) | 0.10   | -                          |
| н151У                                | -  | - | 456269.38  | 1289723.29 | Метод спутниковых геодезических измерений (определений) | 0.10   | -                          |
| н152У                                | -  | - | 456192.44  | 1289757.60 | Метод спутниковых геодезических измерений (определений) | 0.10   | -                          |
| н143У                                | -  | - | 456183.94  | 1289742.59 | Метод спутниковых геодезических измерений (определений) | 0.10   | -                          |
| н142У                                | -  | - | 456261.35  | 1289704.11 | Метод спутниковых геодезических измерений (определений) | 0.10   | -                          |

| <b>2. Сведения о частях границ уточняемого земельного участка с кадастровым номером 31:01:0202004:43 :</b>   |   |  |                                   |   |
|--|---|--|-----------------------------------|---|
| Обозначение части границ   |   | Горизонтальное проложение (S), м   | Описание прохождения части границ | Сведения о согласовании местоположения границ (согласовано/спорное) |
| от т.  | до т.   |  |                                   |   |
| 1  | 2   | 3  | 4                                 | 5   |
| н142У  | н150У   | 17.15  | -                                 | -   |
| н150У  | н151У   | 4.85   | -                                 | -   |
| н151У  | н152У   | 84.24  | -                                 | -   |
| н152У  | н143У   | 17.25  | -                                 | -   |
| н143У  | н142У   | 86.45  | -                                 | -   |
| <b>3. Сведения о характеристиках уточняемого земельного участка с кадастровым номером 31:01:0202004:43 :</b> |   |  |                                   |   |
| № п/п  | Наименование характеристики земельного участка  | Значение характеристики  |                                   |   |
| 1  | 2   | 3  |                                   |   |
| 1.   | Адрес земельного участка  | Российская Федерация, Белгородская область, район Ивнянский, село Череново |                                   |   |
| 1.1.   | Сведения о местоположении земельного участка (при отсутствии адреса) в структурированном в соответствии с федеральной информационной адресной системой виде                           | -  |                                   |   |
| 1.2.   | Дополнительные сведения о местоположении земельного участка   | -  |                                   |   |
| 2.   | Площадь земельного участка ± величина погрешности определения (вычисления) площади (Р ± ΔР), м <sup>2</sup>   | 1650 ± 14  |                                   |   |
| 3.   | Формула, примененная для вычисления предельной погрешности определения площади земельного участка, с подставленными значениями и итоговые (вычисленные) значения (ΔР), м <sup>2</sup> | $\Delta P = 3.5 * M_t * \sqrt{P} = 3.5 * 0.1 * \sqrt{1650} = 14$           |                                   |   |
| 4.   | Площадь земельного участка согласно сведениям Единого государственного реестра недвижимости (Ркад), м <sup>2</sup>  | 1650   |                                   |   |
| 5.   | Оценка расхождения Р и Ркад (Р - Ркад), м <sup>2</sup>  | -  |                                   |   |
| 6.   | Предельные минимальный и максимальный размеры земельного участка (Рмин и Рмакс), м <sup>2</sup>   | -  |                                   |   |
| 7.   | Вид (виды) разрешенного использования   | Для ведения личного подсобного хозяйства                                   |                                   |   |
| 7.1.   | Дополнительные сведения об использовании земельного участка   | -  |                                   |   |
| 8.   | Кадастровый или иной государственный учетный номер (инвентарный) здания, сооружения, объекта незавершенного строительства, расположенного на земельном участке                        | -  |                                   |   |
| 9.   | Сведения о земельных участках (землях общего пользования, территории общего пользования), посредством которых обеспечивается доступ   | Земли общего пользования(1) Земли общего пользования                       |                                   |   |
| 10.  | Иные сведения   | -  |                                   |   |
| <b>4. Пояснения к сведениям об уточняемом земельном участке с кадастровым номером 31:01:0202004:43 :</b>     |   |  |                                   |   |
| 1.   | -   |  |                                   |   |

## Сведения об уточняемых земельных участках

**1. Сведения о характерных точках границы уточняемого земельного участка с кадастровым номером 31:01:0202004:42 :**

**Система координат МСК-31**

**Зона № 1**

| Обозначение характерных точек границ | Координаты, м  |   |  |            | Метод определения координат                             | Формулы, примененные для расчета средней квадратической погрешности определения координат характерных точек границ (Mt), с подставленными в такие формулы значениями и итоговые (вычисленные) значения Mt, м | Описание закрепления точки |
|--------------------------------------|--|---|--|------------|---|--|----------------------------|
|                                      | содержатся в Едином государственном реестре недвижимости |   | определены в результате выполнения комплексных кадастровых работ |            |   |  |                            |
|                                      | X  | Y | X  | Y          |   |  |                            |
| 1                                    | 2  | 3 | 4  | 5          | 6   | 7  | 8                          |
| н153У                                | -  | - | 456296.53  | 1289718.80 | Метод спутниковых геодезических измерений (определений) | 0.10   | -                          |
| н154У                                | -  | - | 456306.80  | 1289725.79 | Метод спутниковых геодезических измерений (определений) | 0.10   | -                          |
| н155У                                | -  | - | 456308.32  | 1289723.69 | Метод спутниковых геодезических измерений (определений) | 0.10   | -                          |
| н156У                                | -  | - | 456315.55  | 1289728.45 | Метод спутниковых геодезических измерений (определений) | 0.10   | -                          |
| н157У                                | -  | - | 456313.76  | 1289730.70 | Метод спутниковых геодезических измерений (определений) | 0.10   | -                          |
| н158У                                | -  | - | 456306.81  | 1289739.42 | Метод спутниковых геодезических измерений (определений) | 0.10   | -                          |

**1. Сведения о характерных точках границы уточняемого земельного участка с кадастровым номером 31:01:0202004:42 :**

**Система координат МСК-31**

**Зона № 1**

| Обозначение характерных точек границ | Координаты, м  |   |  |            | Метод определения координат                             | Формулы, примененные для расчета средней квадратической погрешности определения координат характерных точек границ (M <sub>t</sub> ), с подставленными в такие формулы значениями и итоговые (вычисленные) значения M <sub>t</sub> , м | Описание закрепления точки |
|--------------------------------------|--|---|--|------------|---|--|----------------------------|
|                                      | содержатся в Едином государственном реестре недвижимости |   | определены в результате выполнения комплексных кадастровых работ |            |   |  |                            |
|                                      | X  | Y | X  | Y          |   |  |                            |
| 1                                    | 2  | 3 | 4  | 5          | 6   | 7  | 8                          |
| н159У                                | -  | - | 456297.31  | 1289747.63 | Метод спутниковых геодезических измерений (определений) | 0.10   | -                          |
| н160У                                | -  | - | 456287.28  | 1289754.66 | Метод спутниковых геодезических измерений (определений) | 0.10   | -                          |
| н161У                                | -  | - | 456175.78  | 1289801.42 | Метод спутниковых геодезических измерений (определений) | 0.10   | -                          |
| н162У                                | -  | - | 456166.02  | 1289778.59 | Метод спутниковых геодезических измерений (определений) | 0.10   | -                          |
| н163У                                | -  | - | 456261.46  | 1289739.80 | Метод спутниковых геодезических измерений (определений) | 0.10   | -                          |
| н164У                                | -  | - | 456278.62  | 1289729.60 | Метод спутниковых геодезических измерений (определений) | 0.10   | -                          |

**1. Сведения о характерных точках границы уточняемого земельного участка с кадастровым номером 31:01:0202004:42 :**

Система координат МСК-31

Зона № 1

| Обозначение характерных точек границ | Координаты, м  |   |  |            | Метод определения координат                             | Формулы, примененные для расчета средней квадратической погрешности определения координат характерных точек границ (Mt), с подставленными в такие формулы значениями и итоговые (вычисленные) значения Mt, м | Описание закрепления точки |
|--------------------------------------|--|---|--|------------|---|--|----------------------------|
|                                      | содержатся в Едином государственном реестре недвижимости |   | определены в результате выполнения комплексных кадастровых работ |            |   |  |                            |
|                                      | X  | Y | X  | Y          |   |  |                            |
| 1                                    | 2  | 3 | 4  | 5          | 6   | 7  | 8                          |
| н165У                                | -  | - | 456290.40  | 1289721.46 | Метод спутниковых геодезических измерений (определений) | 0.10   | -                          |
| н166У                                | -  | - | 456295.04  | 1289718.98 | Метод спутниковых геодезических измерений (определений) | 0.10   | -                          |
| н153У                                | -  | - | 456296.53  | 1289718.80 | Метод спутниковых геодезических измерений (определений) | 0.10   | -                          |

**2. Сведения о частях границ уточняемого земельного участка с кадастровым номером 31:01:0202004:42 :**

| Обозначение части границ |       | Горизонтальное проложение (S), м | Описание прохождения части границ | Сведения о согласовании местоположения границ (согласовано/спорное) |
|--------------------------|-------|----------------------------------|-----------------------------------|---|
| от т.                    | до т. |                                  |                                   |   |
| 1                        | 2     | 3                                | 4                                 | 5   |
| н153У                    | н154У | 12.42                            | -                                 | -   |
| н154У                    | н155У | 2.59                             | -                                 | -   |
| н155У                    | н156У | 8.66                             | -                                 | -   |
| н156У                    | н157У | 2.88                             | -                                 | -   |
| н157У                    | н158У | 11.15                            | -                                 | -   |
| н158У                    | н159У | 12.56                            | -                                 | -   |
| н159У                    | н160У | 12.25                            | -                                 | -   |
| н160У                    | н161У | 120.91                           | -                                 | -   |
| н161У                    | н162У | 24.83                            | -                                 | -   |
| н162У                    | н163У | 103.02                           | -                                 | -   |
| н163У                    | н164У | 19.96                            | -                                 | -   |
| н164У                    | н165У | 14.32                            | -                                 | -   |
| н165У                    | н166У | 5.26                             | -                                 | -   |



| <b>2. Сведения о частях границ уточняемого земельного участка с кадастровым номером 31:01:0202004:42 :</b>   |   |  |                                   |   |
|--|---|--|-----------------------------------|---|
| Обозначение части границ   |   | Горизонтальное проложение (S), м   | Описание прохождения части границ | Сведения о согласовании местоположения границ (согласовано/спорное) |
| от т.  | до т.   |  |                                   |   |
| 1  | 2   | 3  | 4                                 | 5   |
| н166У  | н153У   | 1.50   | -                                 | -   |
| <b>3. Сведения о характеристиках уточняемого земельного участка с кадастровым номером 31:01:0202004:42 :</b> |   |  |                                   |   |
| № п/п  | Наименование характеристики земельного участка  | Значение характеристики  |                                   |   |
| 1  | 2   | 3  |                                   |   |
| 1.   | Адрес земельного участка  | Российская Федерация, Белгородская область, район Ивнянский, село Череново |                                   |   |
| 1.1.   | Сведения о местоположении земельного участка (при отсутствии адреса) в структурированном в соответствии с федеральной информационной адресной системой виде               | -  |                                   |   |
| 1.2.   | Дополнительные сведения о местоположении земельного участка   | -  |                                   |   |
| 2.   | Площадь земельного участка ± величина погрешности определения (вычисления) площади (P ± ΔP), м2   | 3680 ± 21  |                                   |   |
| 3.   | Формула, примененная для вычисления предельной погрешности определения площади земельного участка, с подставленными значениями и итоговые (вычисленные) значения (ΔP), м2 | $\Delta P = 3.5 * M_t * \sqrt{P} = 3.5 * 0.1 * \sqrt{3680} = 21$           |                                   |   |
| 4.   | Площадь земельного участка согласно сведениям Единого государственного реестра недвижимости (P <sub>кад</sub> ), м2   | 3680   |                                   |   |
| 5.   | Оценка расхождения P и P <sub>кад</sub> (P - P <sub>кад</sub> ), м2   | -  |                                   |   |
| 6.   | Предельные минимальный и максимальный размеры земельного участка (P <sub>мин</sub> и P <sub>макс</sub> ), м2  | -  |                                   |   |
| 7.   | Вид (виды) разрешенного использования   | Для ведения личного подсобного хозяйства                                   |                                   |   |
| 7.1.   | Дополнительные сведения об использовании земельного участка   | -  |                                   |   |
| 8.   | Кадастровый или иной государственный учетный номер (инвентарный) здания, сооружения, объекта незавершенного строительства, расположенного на земельном участке            | 31:01:0202004:227  |                                   |   |
| 9.   | Сведения о земельных участках (землях общего пользования, территории общего пользования), посредством которых обеспечивается доступ                                       | Земли общего пользования(1) Земли общего пользования                       |                                   |   |
| 10.  | Иные сведения   | -  |                                   |   |
| <b>4. Пояснения к сведениям об уточняемом земельном участке с кадастровым номером 31:01:0202004:42 :</b>     |   |  |                                   |   |
| 1.   | -   |  |                                   |   |

## Сведения об уточняемых земельных участках

**1. Сведения о характерных точках границы уточняемого земельного участка с кадастровым номером 31:01:0202004:41 :**

**Система координат МСК-31**

**Зона № 1**

| Обозначение характерных точек границ | Координаты, м  |   |  |            | Метод определения координат                             | Формулы, примененные для расчета средней квадратической погрешности определения координат характерных точек границ (Mt), с подставленными в такие формулы значениями и итоговые (вычисленные) значения Mt, м | Описание закрепления точки |
|--------------------------------------|--|---|--|------------|---|--|----------------------------|
|                                      | содержатся в Едином государственном реестре недвижимости |   | определены в результате выполнения комплексных кадастровых работ |            |   |  |                            |
|                                      | X  | Y | X  | Y          |   |  |                            |
| 1                                    | 2  | 3 | 4  | 5          | 6   | 7  | 8                          |
| н167У                                | -  | - | 456327.36  | 1289738.30 | Метод спутниковых геодезических измерений (определений) | 0.10   | -                          |
| н168У                                | -  | - | 456311.01  | 1289755.82 | Метод спутниковых геодезических измерений (определений) | 0.10   | -                          |
| н169У                                | -  | - | 456307.59  | 1289757.87 | Метод спутниковых геодезических измерений (определений) | 0.10   | -                          |
| н170У                                | -  | - | 456292.45  | 1289766.92 | Метод спутниковых геодезических измерений (определений) | 0.10   | -                          |
| н171У                                | -  | - | 456270.65  | 1289776.88 | Метод спутниковых геодезических измерений (определений) | 0.10   | -                          |
| н172У                                | -  | - | 456184.06  | 1289819.59 | Метод спутниковых геодезических измерений (определений) | 0.10   | -                          |

**1. Сведения о характерных точках границы уточняемого земельного участка с кадастровым номером 31:01:0202004:41 :**

**Система координат МСК-31**

**Зона № 1**

| Обозначение характерных точек границ | Координаты, м  |   |  |            | Метод определения координат                             | Формулы, примененные для расчета средней квадратической погрешности определения координат характерных точек границ (M <sub>t</sub> ), с подставленными в такие формулы значениями и итоговые (вычисленные) значения M <sub>t</sub> , м | Описание закрепления точки |
|--------------------------------------|--|---|--|------------|---|--|----------------------------|
|                                      | содержатся в Едином государственном реестре недвижимости |   | определены в результате выполнения комплексных кадастровых работ |            |   |  |                            |
|                                      | X  | Y | X  | Y          |   |  |                            |
| 1                                    | 2  | 3 | 4  | 5          | 6   | 7  | 8                          |
| н173У                                | -  | - | 456155.54  | 1289835.37 | Метод спутниковых геодезических измерений (определений) | 0.10   | -                          |
| н174У                                | -  | - | 456147.34  | 1289817.95 | Метод спутниковых геодезических измерений (определений) | 0.10   | -                          |
| н161У                                | -  | - | 456175.78  | 1289801.42 | Метод спутниковых геодезических измерений (определений) | 0.10   | -                          |
| н160У                                | -  | - | 456287.28  | 1289754.66 | Метод спутниковых геодезических измерений (определений) | 0.10   | -                          |
| н159У                                | -  | - | 456297.31  | 1289747.63 | Метод спутниковых геодезических измерений (определений) | 0.10   | -                          |
| н158У                                | -  | - | 456306.81  | 1289739.42 | Метод спутниковых геодезических измерений (определений) | 0.10   | -                          |

| 1. Сведения о характерных точках границы уточняемого земельного участка с кадастровым номером 31:01:0202004:41 : |  |                                  |  |   |   |  |                            |
|--|--|----------------------------------|--|---|---|--|----------------------------|
| Система координат МСК-31   |  |                                  |  |   |   | Зона № 1   |                            |
| Обозначение характерных точек границ   | Координаты, м  |                                  |  |   | Метод определения координат                             | Формулы, примененные для расчета средней квадратической погрешности определения координат характерных точек границ (Mt), с подставленными в такие формулы значениями и итоговые (вычисленные) значения Mt, м | Описание закрепления точки |
|  | содержатся в Едином государственном реестре недвижимости |                                  | определены в результате выполнения комплексных кадастровых работ |   |   |  |                            |
|  | X  | Y                                | X  | Y   |   |  |                            |
| 1  | 2  | 3                                | 4  | 5   | 6   | 7  | 8                          |
| н157У  | -  | -                                | 456313.76  | 1289730.70  | Метод спутниковых геодезических измерений (определений) | 0.10   | -                          |
| н167У  | -  | -                                | 456327.36  | 1289738.30  | Метод спутниковых геодезических измерений (определений) | 0.10   | -                          |
| 2. Сведения о частях границ уточняемого земельного участка с кадастровым номером 31:01:0202004:41 :              |  |                                  |  |   |   |  |                            |
| Обозначение части границ   |  | Горизонтальное проложение (S), м | Описание прохождения части границ                                | Сведения о согласовании местоположения границ (согласовано/спорное) |   |  |                            |
| от т.  | до т.  |                                  |  |   |   |  |                            |
| 1  | 2  | 3                                | 4  | 5   |   |  |                            |
| н167У  | н168У  | 23.96                            | -  | -   |   |  |                            |
| н168У  | н169У  | 3.99                             | -  | -   |   |  |                            |
| н169У  | н170У  | 17.64                            | -  | -   |   |  |                            |
| н170У  | н171У  | 23.97                            | -  | -   |   |  |                            |
| н171У  | н172У  | 96.55                            | -  | -   |   |  |                            |
| н172У  | н173У  | 32.59                            | -  | -   |   |  |                            |
| н173У  | н174У  | 19.25                            | -  | -   |   |  |                            |
| н174У  | н161У  | 32.89                            | -  | -   |   |  |                            |
| н161У  | н160У  | 120.91                           | -  | -   |   |  |                            |
| н160У  | н159У  | 12.25                            | -  | -   |   |  |                            |
| н159У  | н158У  | 12.56                            | -  | -   |   |  |                            |
| н158У  | н157У  | 11.15                            | -  | -   |   |  |                            |
| н157У  | н167У  | 15.58                            | -  | -   |   |  |                            |

| <b>3. Сведения о характеристиках уточняемого земельного участка с кадастровым номером 31:01:0202004:41 :</b> |   |  |
|--|---|--|
| <b>№ п/п</b>   | <b>Наименование характеристики земельного участка</b>   | <b>Значение характеристики</b>   |
| <b>1</b>   | <b>2</b>  | <b>3</b>   |
| 1.   | Адрес земельного участка  | Российская Федерация, Белгородская область, район Ивнянский, село Череново, улица Нижняя |
| 1.1.   | Сведения о местоположении земельного участка (при отсутствии адреса) в структурированном в соответствии с федеральной информационной адресной системой виде                                     | -  |
| 1.2.   | Дополнительные сведения о местоположении земельного участка   | -  |
| 2.   | Площадь земельного участка $\pm$ величина погрешности определения (вычисления) площади ( $P \pm \Delta P$ ), м <sup>2</sup>   | 3196 $\pm$ 20  |
| 3.   | Формула, примененная для вычисления предельной погрешности определения площади земельного участка, с подставленными значениями и итоговые (вычисленные) значения ( $\Delta P$ ), м <sup>2</sup> | $\Delta P = 3.5 * M_t * \sqrt{P} = 3.5 * 0.1 * \sqrt{3196} = 20$                         |
| 4.   | Площадь земельного участка согласно сведениям Единого государственного реестра недвижимости ( $P_{\text{кад}}$ ), м <sup>2</sup>  | 3196   |
| 5.   | Оценка расхождения $P$ и $P_{\text{кад}}$ ( $P - P_{\text{кад}}$ ), м <sup>2</sup>  | -  |
| 6.   | Предельные минимальный и максимальный размеры земельного участка ( $P_{\text{мин}}$ и $P_{\text{макс}}$ ), м <sup>2</sup>   | -<br>-   |
| 7.   | Вид (виды) разрешенного использования   | Для ведения личного подсобного хозяйства   |
| 7.1.   | Дополнительные сведения об использовании земельного участка   | -  |
| 8.   | Кадастровый или иной государственный учетный номер (инвентарный) здания, сооружения, объекта незавершенного строительства, расположенного на земельном участке                                  | -  |
| 9.   | Сведения о земельных участках (землях общего пользования, территории общего пользования), посредством которых обеспечивается доступ   | Земли общего пользования(1) Земли общего пользования                                     |
| 10.  | Иные сведения   | -  |
| <b>4. Пояснения к сведениям об уточняемом земельном участке с кадастровым номером 31:01:0202004:41 :</b>     |   |  |
| 1.   | -   |  |

## Сведения об уточняемых земельных участках

**1. Сведения о характерных точках границы уточняемого земельного участка с кадастровым номером 31:01:0202004:40 :**

**Система координат МСК-31**

**Зона № 1**

| Обозначение характерных точек границ | Координаты, м  |   |  |            | Метод определения координат                             | Формулы, примененные для расчета средней квадратической погрешности определения координат характерных точек границ (Mt), с подставленными в такие формулы значениями и итоговые (вычисленные) значения Mt, м | Описание закрепления точки |
|--------------------------------------|--|---|--|------------|---|--|----------------------------|
|                                      | содержатся в Едином государственном реестре недвижимости |   | определены в результате выполнения комплексных кадастровых работ |            |   |  |                            |
|                                      | X  | Y | X  | Y          |   |  |                            |
| 1                                    | 2  | 3 | 4  | 5          | 6   | 7  | 8                          |
| н175У                                | -  | - | 456333.34  | 1289751.99 | Метод спутниковых геодезических измерений (определений) | 0.10   | -                          |
| н176У                                | -  | - | 456319.32  | 1289766.13 | Метод спутниковых геодезических измерений (определений) | 0.10   | -                          |
| н169У                                | -  | - | 456307.59  | 1289757.87 | Метод спутниковых геодезических измерений (определений) | 0.10   | -                          |
| н168У                                | -  | - | 456311.01  | 1289755.82 | Метод спутниковых геодезических измерений (определений) | 0.10   | -                          |
| н167У                                | -  | - | 456327.36  | 1289738.30 | Метод спутниковых геодезических измерений (определений) | 0.10   | -                          |
| н177У                                | -  | - | 456329.48  | 1289734.73 | Метод спутниковых геодезических измерений (определений) | 0.10   | -                          |

| 1. Сведения о характерных точках границы уточняемого земельного участка с кадастровым номером 31:01:0202004:40 : |   |                                  |  |  |   |  |                            |
|--|---|----------------------------------|--|--|---|--|----------------------------|
| Система координат МСК-31   |   |                                  |  |  |   | Зона № 1   |                            |
| Обозначение характерных точек границ   | Координаты, м   |                                  |  |  | Метод определения координат                             | Формулы, примененные для расчета средней квадратической погрешности определения координат характерных точек границ (Mt), с подставленными в такие формулы значениями и итоговые (вычисленные) значения Mt, м | Описание закрепления точки |
|  | содержатся в Едином государственном реестре недвижимости  |                                  | определены в результате выполнения комплексных кадастровых работ |  |   |  |                            |
|  | X   | Y                                | X  | Y  |   |  |                            |
| 1  | 2   | 3                                | 4  | 5  | 6   | 7  | 8                          |
| н178У  | -   | -                                | 456341.24  | 1289741.20   | Метод спутниковых геодезических измерений (определений) | 0.10   | -                          |
| н175У  | -   | -                                | 456333.34  | 1289751.99   | Метод спутниковых геодезических измерений (определений) | 0.10   | -                          |
| 2. Сведения о частях границ уточняемого земельного участка с кадастровым номером 31:01:0202004:40 :              |   |                                  |  |  |   |  |                            |
| Обозначение части границ   |   | Горизонтальное проложение (S), м | Описание прохождения части границ                                | Сведения о согласовании местоположения границ (согласовано/спорное)                        |   |  |                            |
| от т.  | до т.   |                                  |  |  |   |  |                            |
| 1  | 2   | 3                                | 4  | 5  |   |  |                            |
| н175У  | н176У   | 19.91                            | -  | -  |   |  |                            |
| н176У  | н169У   | 14.35                            | -  | -  |   |  |                            |
| н169У  | н168У   | 3.99                             | -  | -  |   |  |                            |
| н168У  | н167У   | 23.96                            | -  | -  |   |  |                            |
| н167У  | н177У   | 4.15                             | -  | -  |   |  |                            |
| н177У  | н178У   | 13.42                            | -  | -  |   |  |                            |
| н178У  | н175У   | 13.37                            | -  | -  |   |  |                            |
| 3. Сведения о характеристиках уточняемого земельного участка с кадастровым номером 31:01:0202004:40 :            |   |                                  |  |  |   |  |                            |
| № п/п  | Наименование характеристики земельного участка  |                                  |  | Значение характеристики  |   |  |                            |
| 1  | 2   |                                  |  | 3  |   |  |                            |
| 1.   | Адрес земельного участка  |                                  |  | Российская Федерация, Белгородская область, район Ивнянский, село Череново, улица Школьная |   |  |                            |
| 1.1.   | Сведения о местоположении земельного участка (при отсутствии адреса) в структурированном в соответствии с федеральной информационной адресной системой виде |                                  |  | -  |   |  |                            |
| 1.2.   | Дополнительные сведения о местоположении земельного участка   |                                  |  | -  |   |  |                            |

| <b>3. Сведения о характеристиках уточняемого земельного участка с кадастровым номером 31:01:0202004:40 :</b> |   |   |
|--|---|---|
| <b>№ п/п</b>   | <b>Наименование характеристики земельного участка</b>   | <b>Значение характеристики</b>                                    |
| <b>1</b>   | <b>2</b>  | <b>3</b>  |
| 2.   | Площадь земельного участка ± величина погрешности определения (вычисления) площади ( $P \pm \Delta P$ ), м <sup>2</sup>   | 436 ± 7   |
| 3.   | Формула, примененная для вычисления предельной погрешности определения площади земельного участка, с подставленными значениями и итоговые (вычисленные) значения ( $\Delta P$ ), м <sup>2</sup> | $\Delta P = 3.5 * M_{ит} * \sqrt{P} = 3.5 * 0.1 * \sqrt{436} = 7$ |
| 4.   | Площадь земельного участка согласно сведениям Единого государственного реестра недвижимости ( $P_{кад}$ ), м <sup>2</sup>   | 436   |
| 5.   | Оценка расхождения $P$ и $P_{кад}$ ( $P - P_{кад}$ ), м <sup>2</sup>  | -   |
| 6.   | Предельные минимальный и максимальный размеры земельного участка ( $P_{мин}$ и $P_{макс}$ ), м <sup>2</sup>   | -<br>-  |
| 7.   | Вид (виды) разрешенного использования   | Для ведения личного подсобного хозяйства                          |
| 7.1.   | Дополнительные сведения об использовании земельного участка   | -   |
| 8.   | Кадастровый или иной государственный учетный номер (инвентарный) здания, сооружения, объекта незавершенного строительства, расположенного на земельном участке                                  | -   |
| 9.   | Сведения о земельных участках (землях общего пользования, территории общего пользования), посредством которых обеспечивается доступ   | Земли общего пользования(1) Земли общего пользования              |
| 10.  | Иные сведения   | -   |
| <b>4. Пояснения к сведениям об уточняемом земельном участке с кадастровым номером 31:01:0202004:40 :</b>     |   |   |
| 1.   | -   |   |



## Сведения об уточняемых земельных участках

**1. Сведения о характерных точках границы уточняемого земельного участка с кадастровым номером 31:01:0202004:39 :**

**Система координат МСК-31**

**Зона № 1**

| Обозначение характерных точек границ | Координаты, м  |   |  |            | Метод определения координат                             | Формулы, примененные для расчета средней квадратической погрешности определения координат характерных точек границ (Mt), с подставленными в такие формулы значениями и итоговые (вычисленные) значения Mt, м | Описание закрепления точки |
|--------------------------------------|--|---|--|------------|---|--|----------------------------|
|                                      | содержатся в Едином государственном реестре недвижимости |   | определены в результате выполнения комплексных кадастровых работ |            |   |  |                            |
|                                      | X  | Y | X  | Y          |   |  |                            |
| 1                                    | 2  | 3 | 4  | 5          | 6   | 7  | 8                          |
| н179У                                | -  | - | 456351.48  | 1289746.93 | Метод спутниковых геодезических измерений (определений) | 0.10   | -                          |
| н180У                                | -  | - | 456352.35  | 1289745.64 | Метод спутниковых геодезических измерений (определений) | 0.10   | -                          |
| н181У                                | -  | - | 456358.70  | 1289749.82 | Метод спутниковых геодезических измерений (определений) | 0.10   | -                          |
| н182У                                | -  | - | 456348.69  | 1289762.71 | Метод спутниковых геодезических измерений (определений) | 0.10   | -                          |
| н183У                                | -  | - | 456333.64  | 1289777.58 | Метод спутниковых геодезических измерений (определений) | 0.10   | -                          |
| н184У                                | -  | - | 456313.10  | 1289792.35 | Метод спутниковых геодезических измерений (определений) | 0.10   | -                          |

**1. Сведения о характерных точках границы уточняемого земельного участка с кадастровым номером 31:01:0202004:39 :**

**Система координат МСК-31**

**Зона № 1**

| Обозначение характерных точек границ | Координаты, м  |   |  |            | Метод определения координат                             | Формулы, примененные для расчета средней квадратической погрешности определения координат характерных точек границ (Mt), с подставленными в такие формулы значениями и итоговые (вычисленные) значения Mt, м | Описание закрепления точки |
|--------------------------------------|--|---|--|------------|---|--|----------------------------|
|                                      | содержатся в Едином государственном реестре недвижимости |   | определены в результате выполнения комплексных кадастровых работ |            |   |  |                            |
|                                      | X  | Y | X  | Y          |   |  |                            |
| 1                                    | 2  | 3 | 4  | 5          | 6   | 7  | 8                          |
| н185У                                | -  | - | 456216.52  | 1289841.14 | Метод спутниковых геодезических измерений (определений) | 0.10   | -                          |
| н186У                                | -  | - | 456166.98  | 1289866.17 | Метод спутниковых геодезических измерений (определений) | 0.10   | -                          |
| н187У                                | -  | - | 456158.30  | 1289849.74 | Метод спутниковых геодезических измерений (определений) | 0.10   | -                          |
| н188У                                | -  | - | 456302.47  | 1289775.78 | Метод спутниковых геодезических измерений (определений) | 0.10   | -                          |
| н176У                                | -  | - | 456319.32  | 1289766.13 | Метод спутниковых геодезических измерений (определений) | 0.10   | -                          |
| н175У                                | -  | - | 456333.34  | 1289751.99 | Метод спутниковых геодезических измерений (определений) | 0.10   | -                          |

| 1. Сведения о характерных точках границы уточняемого земельного участка с кадастровым номером 31:01:0202004:39 : |  |                                  |  |   |   |  |                            |
|--|--|----------------------------------|--|---|---|--|----------------------------|
| Система координат МСК-31   |  |                                  |  |   |   | Зона № 1   |                            |
| Обозначение характерных точек границ   | Координаты, м  |                                  |  |   | Метод определения координат                             | Формулы, примененные для расчета средней квадратической погрешности определения координат характерных точек границ (Mt), с подставленными в такие формулы значениями и итоговые (вычисленные) значения Mt, м | Описание закрепления точки |
|  | содержатся в Едином государственном реестре недвижимости |                                  | определены в результате выполнения комплексных кадастровых работ |   |   |  |                            |
|  | X  | Y                                | X  | Y   |   |  |                            |
| 1  | 2  | 3                                | 4  | 5   | 6   | 7  | 8                          |
| н178У  | -  | -                                | 456341.24  | 1289741.20  | Метод спутниковых геодезических измерений (определений) | 0.10   | -                          |
| н179У  | -  | -                                | 456351.48  | 1289746.93  | Метод спутниковых геодезических измерений (определений) | 0.10   | -                          |
| 2. Сведения о частях границ уточняемого земельного участка с кадастровым номером 31:01:0202004:39 :              |  |                                  |  |   |   |  |                            |
| Обозначение части границ   |  | Горизонтальное проложение (S), м | Описание прохождения части границ                                | Сведения о согласовании местоположения границ (согласовано/спорное) |   |  |                            |
| от т.  | до т.  |                                  |  |   |   |  |                            |
| 1  | 2  | 3                                | 4  | 5   |   |  |                            |
| н179У  | н180У  | 1.56                             | -  | -   |   |  |                            |
| н180У  | н181У  | 7.60                             | -  | -   |   |  |                            |
| н181У  | н182У  | 16.32                            | -  | -   |   |  |                            |
| н182У  | н183У  | 21.16                            | -  | -   |   |  |                            |
| н183У  | н184У  | 25.30                            | -  | -   |   |  |                            |
| н184У  | н185У  | 108.20                           | -  | -   |   |  |                            |
| н185У  | н186У  | 55.50                            | -  | -   |   |  |                            |
| н186У  | н187У  | 18.58                            | -  | -   |   |  |                            |
| н187У  | н188У  | 162.03                           | -  | -   |   |  |                            |
| н188У  | н176У  | 19.42                            | -  | -   |   |  |                            |
| н176У  | н175У  | 19.91                            | -  | -   |   |  |                            |
| н175У  | н178У  | 13.37                            | -  | -   |   |  |                            |
| н178У  | н179У  | 11.73                            | -  | -   |   |  |                            |

| <b>3. Сведения о характеристиках уточняемого земельного участка с кадастровым номером 31:01:0202004:39 :</b> |   |  |
|--|---|--|
| <b>№ п/п</b>   | <b>Наименование характеристики земельного участка</b>   | <b>Значение характеристики</b>   |
| <b>1</b>   | <b>2</b>  | <b>3</b>   |
| 1.   | Адрес земельного участка  | Российская Федерация, Белгородская область, район Ивнянский, село Череново, улица Нижняя |
| 1.1.   | Сведения о местоположении земельного участка (при отсутствии адреса) в структурированном в соответствии с федеральной информационной адресной системой виде                                     | -  |
| 1.2.   | Дополнительные сведения о местоположении земельного участка   | -  |
| 2.   | Площадь земельного участка $\pm$ величина погрешности определения (вычисления) площади ( $P \pm \Delta P$ ), м <sup>2</sup>   | 4180 $\pm$ 23  |
| 3.   | Формула, примененная для вычисления предельной погрешности определения площади земельного участка, с подставленными значениями и итоговые (вычисленные) значения ( $\Delta P$ ), м <sup>2</sup> | $\Delta P = 3.5 * M_t * \sqrt{P} = 3.5 * 0.1 * \sqrt{4180} = 23$                         |
| 4.   | Площадь земельного участка согласно сведениям Единого государственного реестра недвижимости ( $P_{\text{кад}}$ ), м <sup>2</sup>  | 4180   |
| 5.   | Оценка расхождения $P$ и $P_{\text{кад}}$ ( $P - P_{\text{кад}}$ ), м <sup>2</sup>  | -  |
| 6.   | Предельные минимальный и максимальный размеры земельного участка ( $P_{\text{мин}}$ и $P_{\text{макс}}$ ), м <sup>2</sup>   | -<br>-   |
| 7.   | Вид (виды) разрешенного использования   | Для ведения личного подсобного хозяйства   |
| 7.1.   | Дополнительные сведения об использовании земельного участка   | -  |
| 8.   | Кадастровый или иной государственный учетный номер (инвентарный) здания, сооружения, объекта незавершенного строительства, расположенного на земельном участке                                  | 31:01:0202004:101  |
| 9.   | Сведения о земельных участках (землях общего пользования, территории общего пользования), посредством которых обеспечивается доступ   | Земли общего пользования(1) Земли общего пользования                                     |
| 10.  | Иные сведения   | -  |
| <b>4. Пояснения к сведениям об уточняемом земельном участке с кадастровым номером 31:01:0202004:39 :</b>     |   |  |
| 1.   | -   |  |

## Сведения об уточняемых земельных участках

**1. Сведения о характерных точках границы уточняемого земельного участка с кадастровым номером 31:01:0202004:38 :**

**Система координат МСК-31**

**Зона № 1**

| Обозначение характерных точек границ | Координаты, м  |   |  |            | Метод определения координат                             | Формулы, примененные для расчета средней квадратической погрешности определения координат характерных точек границ (Mt), с подставленными в такие формулы значениями и итоговые (вычисленные) значения Mt, м | Описание закрепления точки |
|--------------------------------------|--|---|--|------------|---|--|----------------------------|
|                                      | содержатся в Едином государственном реестре недвижимости |   | определены в результате выполнения комплексных кадастровых работ |            |   |  |                            |
|                                      | X  | Y | X  | Y          |   |  |                            |
| 1                                    | 2  | 3 | 4  | 5          | 6   | 7  | 8                          |
| н189У                                | -  | - | 456381.18  | 1289763.30 | Метод спутниковых геодезических измерений (определений) | 0.10   | -                          |
| н190У                                | -  | - | 456360.80  | 1289793.63 | Метод спутниковых геодезических измерений (определений) | 0.10   | -                          |
| н191У                                | -  | - | 456289.77  | 1289835.61 | Метод спутниковых геодезических измерений (определений) | 0.10   | -                          |
| н192У                                | -  | - | 456256.45  | 1289855.30 | Метод спутниковых геодезических измерений (определений) | 0.10   | -                          |
| н193У                                | -  | - | 456245.14  | 1289852.04 | Метод спутниковых геодезических измерений (определений) | 0.10   | -                          |
| н194У                                | -  | - | 456234.51  | 1289857.60 | Метод спутниковых геодезических измерений (определений) | 0.10   | -                          |

**1. Сведения о характерных точках границы уточняемого земельного участка с кадастровым номером 31:01:0202004:38 :**

**Система координат МСК-31**

**Зона № 1**

| Обозначение характерных точек границ | Координаты, м  |   |  |            | Метод определения координат                             | Формулы, примененные для расчета средней квадратической погрешности определения координат характерных точек границ (Mt), с подставленными в такие формулы значениями и итоговые (вычисленные) значения Mt, м | Описание закрепления точки |
|--------------------------------------|--|---|--|------------|---|--|----------------------------|
|                                      | содержатся в Едином государственном реестре недвижимости |   | определены в результате выполнения комплексных кадастровых работ |            |   |  |                            |
|                                      | X  | Y | X  | Y          |   |  |                            |
| 1                                    | 2  | 3 | 4  | 5          | 6   | 7  | 8                          |
| н185У                                | -  | - | 456216.52  | 1289841.14 | Метод спутниковых геодезических измерений (определений) | 0.10   | -                          |
| н184У                                | -  | - | 456313.10  | 1289792.35 | Метод спутниковых геодезических измерений (определений) | 0.10   | -                          |
| н183У                                | -  | - | 456333.64  | 1289777.58 | Метод спутниковых геодезических измерений (определений) | 0.10   | -                          |
| н182У                                | -  | - | 456348.69  | 1289762.71 | Метод спутниковых геодезических измерений (определений) | 0.10   | -                          |
| н181У                                | -  | - | 456358.70  | 1289749.82 | Метод спутниковых геодезических измерений (определений) | 0.10   | -                          |
| н189У                                | -  | - | 456381.18  | 1289763.30 | Метод спутниковых геодезических измерений (определений) | 0.10   | -                          |

| <b>2. Сведения о частях границ уточняемого земельного участка с кадастровым номером 31:01:0202004:38 :</b>   |   |  |                                   |   |
|--|---|--|-----------------------------------|---|
| Обозначение части границ   |   | Горизонтальное проложение (S), м   | Описание прохождения части границ | Сведения о согласовании местоположения границ (согласовано/спорное) |
| от т.  | до т.   |  |                                   |   |
| 1  | 2   | 3  | 4                                 | 5   |
| н189У  | н190У   | 36.54  | -                                 | -   |
| н190У  | н191У   | 82.51  | -                                 | -   |
| н191У  | н192У   | 38.70  | -                                 | -   |
| н192У  | н193У   | 11.77  | -                                 | -   |
| н193У  | н194У   | 12.00  | -                                 | -   |
| н194У  | н185У   | 24.38  | -                                 | -   |
| н185У  | н184У   | 108.20   | -                                 | -   |
| н184У  | н183У   | 25.30  | -                                 | -   |
| н183У  | н182У   | 21.16  | -                                 | -   |
| н182У  | н181У   | 16.32  | -                                 | -   |
| н181У  | н189У   | 26.21  | -                                 | -   |
| <b>3. Сведения о характеристиках уточняемого земельного участка с кадастровым номером 31:01:0202004:38 :</b> |   |  |                                   |   |
| № п/п  | Наименование характеристики земельного участка  | Значение характеристики  |                                   |   |
| 1  | 2   | 3  |                                   |   |
| 1.   | Адрес земельного участка  | Российская Федерация, Белгородская область, район Ивнянский, село Череново, улица Нижняя |                                   |   |
| 1.1.   | Сведения о местоположении земельного участка (при отсутствии адреса) в структурированном в соответствии с федеральной информационной адресной системой виде                                     | -  |                                   |   |
| 1.2.   | Дополнительные сведения о местоположении земельного участка   | -  |                                   |   |
| 2.   | Площадь земельного участка ± величина погрешности определения (вычисления) площади ( $P \pm \Delta P$ ), м <sup>2</sup>   | 4747 ± 24  |                                   |   |
| 3.   | Формула, примененная для вычисления предельной погрешности определения площади земельного участка, с подставленными значениями и итоговые (вычисленные) значения ( $\Delta P$ ), м <sup>2</sup> | $\Delta P = 3.5 * M_t * \sqrt{P} = 3.5 * 0.1 * \sqrt{4747} = 24$                         |                                   |   |
| 4.   | Площадь земельного участка согласно сведениям Единого государственного реестра недвижимости (Ркад), м <sup>2</sup>  | 4747   |                                   |   |
| 5.   | Оценка расхождения P и Ркад ( $P - P_{кад}$ ), м <sup>2</sup>   | -  |                                   |   |
| 6.   | Предельные минимальный и максимальный размеры земельного участка (Pмин и Pмакс), м <sup>2</sup>   | -  |                                   |   |
| 7.   | Вид (виды) разрешенного использования   | Для ведения личного подсобного хозяйства   |                                   |   |
| 7.1.   | Дополнительные сведения об использовании земельного участка   | -  |                                   |   |
| 8.   | Кадастровый или иной государственный учетный номер (инвентарный) здания, сооружения, объекта незавершенного строительства, расположенного на земельном участке                                  | -  |                                   |   |
| 9.   | Сведения о земельных участках (землях общего пользования, территории общего пользования), посредством которых обеспечивается доступ   | Земли общего пользования(1) Земли общего пользования                                     |                                   |   |

**3. Сведения о характеристиках уточняемого земельного участка с кадастровым номером 31:01:0202004:38 :**

| № п/п | Наименование характеристики земельного участка | Значение характеристики |
|-------|--|-------------------------|
| 1     | 2  | 3                       |
| 10.   | Иные сведения                                  | -                       |

**4. Пояснения к сведениям об уточняемом земельном участке с кадастровым номером 31:01:0202004:38 :**

|    |   |
|----|---|
| 1. | - |
|----|---|

|  |  |
|--|--|
|  |  |
|--|--|



## Сведения об уточняемых земельных участках

**1. Сведения о характерных точках границы уточняемого земельного участка с кадастровым номером 31:01:0202004:36 :**

**Система координат МСК-31**

**Зона № 1**

| Обозначение характерных точек границ | Координаты, м  |   |  |            | Метод определения координат                             | Формулы, примененные для расчета средней квадратической погрешности определения координат характерных точек границ (Mt), с подставленными в такие формулы значениями и итоговые (вычисленные) значения Mt, м | Описание закрепления точки |
|--------------------------------------|--|---|--|------------|---|--|----------------------------|
|                                      | содержатся в Едином государственном реестре недвижимости |   | определены в результате выполнения комплексных кадастровых работ |            |   |  |                            |
|                                      | X  | Y | X  | Y          |   |  |                            |
| 1                                    | 2  | 3 | 4  | 5          | 6   | 7  | 8                          |
| н195У                                | -  | - | 456403.58  | 1289774.69 | Метод спутниковых геодезических измерений (определений) | 0.10   | -                          |
| н196У                                | -  | - | 456386.66  | 1289799.13 | Метод спутниковых геодезических измерений (определений) | 0.10   | -                          |
| н197У                                | -  | - | 456329.88  | 1289834.91 | Метод спутниковых геодезических измерений (определений) | 0.10   | -                          |
| н198У                                | -  | - | 456302.69  | 1289850.89 | Метод спутниковых геодезических измерений (определений) | 0.10   | -                          |
| н191У                                | -  | - | 456289.77  | 1289835.61 | Метод спутниковых геодезических измерений (определений) | 0.10   | -                          |
| н190У                                | -  | - | 456360.80  | 1289793.63 | Метод спутниковых геодезических измерений (определений) | 0.10   | -                          |

| 1. Сведения о характерных точках границы уточняемого земельного участка с кадастровым номером 31:01:0202004:36 : |   |                                  |  |                                   |  |  |                            |
|--|---|----------------------------------|--|-----------------------------------|--|--|----------------------------|
| Система координат МСК-31   |   |                                  |  |                                   |  | Зона № 1   |                            |
| Обозначение характерных точек границ   | Координаты, м   |                                  |  |                                   | Метод определения координат  | Формулы, примененные для расчета средней квадратической погрешности определения координат характерных точек границ (Mt), с подставленными в такие формулы значениями и итоговые (вычисленные) значения Mt, м | Описание закрепления точки |
|  | содержатся в Едином государственном реестре недвижимости  |                                  | определены в результате выполнения комплексных кадастровых работ |                                   |  |  |                            |
|  | X   | Y                                | X  | Y                                 |  |  |                            |
| 1  | 2   | 3                                | 4  | 5                                 | 6  | 7  | 8                          |
| н189У  | -   | -                                | 456381.18  | 1289763.30                        | Метод спутниковых геодезических измерений (определений)                                  | 0.10   | -                          |
| н195У  | -   | -                                | 456403.58  | 1289774.69                        | Метод спутниковых геодезических измерений (определений)                                  | 0.10   | -                          |
| 2. Сведения о частях границ уточняемого земельного участка с кадастровым номером 31:01:0202004:36 :              |   |                                  |  |                                   |  |  |                            |
| Обозначение части границ   |   | Горизонтальное проложение (S), м |  | Описание прохождения части границ | Сведения о согласовании местоположения границ (согласовано/спорное)                      |  |                            |
| от т.  | до т.   |                                  |  |                                   |  |  |                            |
| 1  | 2   | 3                                |  | 4                                 | 5  |  |                            |
| н195У  | н196У   | 29.73                            |  | -                                 | -  |  |                            |
| н196У  | н197У   | 67.11                            |  | -                                 | -  |  |                            |
| н197У  | н198У   | 31.54                            |  | -                                 | -  |  |                            |
| н198У  | н191У   | 20.01                            |  | -                                 | -  |  |                            |
| н191У  | н190У   | 82.51                            |  | -                                 | -  |  |                            |
| н190У  | н189У   | 36.54                            |  | -                                 | -  |  |                            |
| н189У  | н195У   | 25.13                            |  | -                                 | -  |  |                            |
| 3. Сведения о характеристиках уточняемого земельного участка с кадастровым номером 31:01:0202004:36 :            |   |                                  |  |                                   |  |  |                            |
| № п/п  | Наименование характеристики земельного участка  |                                  |  |                                   | Значение характеристики  |  |                            |
| 1  | 2   |                                  |  |                                   | 3  |  |                            |
| 1.   | Адрес земельного участка  |                                  |  |                                   | Российская Федерация, Белгородская область, район Ивнянский, село Череново, улица Нижняя |  |                            |
| 1.1.   | Сведения о местоположении земельного участка (при отсутствии адреса) в структурированном в соответствии с федеральной информационной адресной системой виде |                                  |  |                                   | -  |  |                            |
| 1.2.   | Дополнительные сведения о местоположении земельного участка   |                                  |  |                                   | -  |  |                            |

**3. Сведения о характеристиках уточняемого земельного участка с кадастровым номером 31:01:0202004:36 :**

| № п/п | Наименование характеристики земельного участка  | Значение характеристики  |
|-------|---|--|
| 1     | 2   | 3  |
| 2.    | Площадь земельного участка $\pm$ величина погрешности определения (вычисления) площади ( $P \pm \Delta P$ ), м <sup>2</sup>   | 2565 $\pm$ 18  |
| 3.    | Формула, примененная для вычисления предельной погрешности определения площади земельного участка, с подставленными значениями и итоговые (вычисленные) значения ( $\Delta P$ ), м <sup>2</sup> | $\Delta P = 3.5 * M_t * \sqrt{P} = 3.5 * 0.1 * \sqrt{2565} = 18$ |
| 4.    | Площадь земельного участка согласно сведениям Единого государственного реестра недвижимости ( $P_{\text{кад}}$ ), м <sup>2</sup>  | 2565   |
| 5.    | Оценка расхождения $P$ и $P_{\text{кад}}$ ( $P - P_{\text{кад}}$ ), м <sup>2</sup>  | -  |
| 6.    | Предельные минимальный и максимальный размеры земельного участка ( $P_{\text{мин}}$ и $P_{\text{макс}}$ ), м <sup>2</sup>   | -<br>-   |
| 7.    | Вид (виды) разрешенного использования   | -  |
| 7.1.  | Дополнительные сведения об использовании земельного участка   | -  |
| 8.    | Кадастровый или иной государственный учетный номер (инвентарный) здания, сооружения, объекта незавершенного строительства, расположенного на земельном участке                                  | -  |
| 9.    | Сведения о земельных участках (землях общего пользования, территории общего пользования), посредством которых обеспечивается доступ   | Земли общего пользования(1) Земли общего пользования             |
| 10.   | Иные сведения   | -  |

**4. Пояснения к сведениям об уточняемом земельном участке с кадастровым номером 31:01:0202004:36 :**

|    |   |
|----|---|
| 1. | - |
|----|---|

## Сведения об уточняемых земельных участках

**1. Сведения о характерных точках границы уточняемого земельного участка с кадастровым номером 31:01:0202004:35 :**

**Система координат МСК-31**

**Зона № 1**

| Обозначение характерных точек границ | Координаты, м  |   |  |            | Метод определения координат                             | Формулы, примененные для расчета средней квадратической погрешности определения координат характерных точек границ (Mt), с подставленными в такие формулы значениями и итоговые (вычисленные) значения Mt, м | Описание закрепления точки |
|--------------------------------------|--|---|--|------------|---|--|----------------------------|
|                                      | содержатся в Едином государственном реестре недвижимости |   | определены в результате выполнения комплексных кадастровых работ |            |   |  |                            |
|                                      | X  | Y | X  | Y          |   |  |                            |
| 1                                    | 2  | 3 | 4  | 5          | 6   | 7  | 8                          |
| н199У                                | -  | - | 456417.30  | 1289781.63 | Метод спутниковых геодезических измерений (определений) | 0.10   | -                          |
| н200У                                | -  | - | 456420.75  | 1289777.16 | Метод спутниковых геодезических измерений (определений) | 0.10   | -                          |
| н201У                                | -  | - | 456426.68  | 1289781.11 | Метод спутниковых геодезических измерений (определений) | 0.10   | -                          |
| н202У                                | -  | - | 456418.18  | 1289792.24 | Метод спутниковых геодезических измерений (определений) | 0.10   | -                          |
| н203У                                | -  | - | 456411.23  | 1289799.42 | Метод спутниковых геодезических измерений (определений) | 0.10   | -                          |
| н204У                                | -  | - | 456397.76  | 1289813.76 | Метод спутниковых геодезических измерений (определений) | 0.10   | -                          |

**1. Сведения о характерных точках границы уточняемого земельного участка с кадастровым номером 31:01:0202004:35 :**

**Система координат МСК-31**

**Зона № 1**

| Обозначение характерных точек границ | Координаты, м  |   |  |            | Метод определения координат                             | Формулы, примененные для расчета средней квадратической погрешности определения координат характерных точек границ (Mt), с подставленными в такие формулы значениями и итоговые (вычисленные) значения Mt, м | Описание закрепления точки |
|--------------------------------------|--|---|--|------------|---|--|----------------------------|
|                                      | содержатся в Едином государственном реестре недвижимости |   | определены в результате выполнения комплексных кадастровых работ |            |   |  |                            |
|                                      | X  | Y | X  | Y          |   |  |                            |
| 1                                    | 2  | 3 | 4  | 5          | 6   | 7  | 8                          |
| н205У                                | -  | - | 456316.29  | 1289867.45 | Метод спутниковых геодезических измерений (определений) | 0.10   | -                          |
| н206У                                | -  | - | 456251.89  | 1289906.20 | Метод спутниковых геодезических измерений (определений) | 0.10   | -                          |
| н207У                                | -  | - | 456241.22  | 1289889.43 | Метод спутниковых геодезических измерений (определений) | 0.10   | -                          |
| н198У                                | -  | - | 456302.69  | 1289850.89 | Метод спутниковых геодезических измерений (определений) | 0.10   | -                          |
| н197У                                | -  | - | 456329.88  | 1289834.91 | Метод спутниковых геодезических измерений (определений) | 0.10   | -                          |
| н196У                                | -  | - | 456386.66  | 1289799.13 | Метод спутниковых геодезических измерений (определений) | 0.10   | -                          |

| 1. Сведения о характерных точках границы уточняемого земельного участка с кадастровым номером 31:01:0202004:35 : |  |                                  |  |   |   |  |                            |
|--|--|----------------------------------|--|---|---|--|----------------------------|
| Система координат МСК-31   |  |                                  |  |   |   | Зона № 1   |                            |
| Обозначение характерных точек границ   | Координаты, м  |                                  |  |   | Метод определения координат                             | Формулы, примененные для расчета средней квадратической погрешности определения координат характерных точек границ (Mt), с подставленными в такие формулы значениями и итоговые (вычисленные) значения Mt, м | Описание закрепления точки |
|  | содержатся в Едином государственном реестре недвижимости |                                  | определены в результате выполнения комплексных кадастровых работ |   |   |  |                            |
|  | X  | Y                                | X  | Y   |   |  |                            |
| 1  | 2  | 3                                | 4  | 5   | 6   | 7  | 8                          |
| н195У  | -  | -                                | 456403.58  | 1289774.69  | Метод спутниковых геодезических измерений (определений) | 0.10   | -                          |
| н199У  | -  | -                                | 456417.30  | 1289781.63  | Метод спутниковых геодезических измерений (определений) | 0.10   | -                          |
| 2. Сведения о частях границ уточняемого земельного участка с кадастровым номером 31:01:0202004:35 :              |  |                                  |  |   |   |  |                            |
| Обозначение части границ   |  | Горизонтальное проложение (S), м | Описание прохождения части границ                                | Сведения о согласовании местоположения границ (согласовано/спорное) |   |  |                            |
| от т.  | до т.  |                                  |  |   |   |  |                            |
| 1  | 2  | 3                                | 4  | 5   |   |  |                            |
| н199У  | н200У  | 5.65                             | -  | -   |   |  |                            |
| н200У  | н201У  | 7.13                             | -  | -   |   |  |                            |
| н201У  | н202У  | 14.00                            | -  | -   |   |  |                            |
| н202У  | н203У  | 9.99                             | -  | -   |   |  |                            |
| н203У  | н204У  | 19.67                            | -  | -   |   |  |                            |
| н204У  | н205У  | 97.57                            | -  | -   |   |  |                            |
| н205У  | н206У  | 75.16                            | -  | -   |   |  |                            |
| н206У  | н207У  | 19.88                            | -  | -   |   |  |                            |
| н207У  | н198У  | 72.55                            | -  | -   |   |  |                            |
| н198У  | н197У  | 31.54                            | -  | -   |   |  |                            |
| н197У  | н196У  | 67.11                            | -  | -   |   |  |                            |
| н196У  | н195У  | 29.73                            | -  | -   |   |  |                            |
| н195У  | н199У  | 15.38                            | -  | -   |   |  |                            |

| <b>3. Сведения о характеристиках уточняемого земельного участка с кадастровым номером 31:01:0202004:35 :</b> |   |  |
|--|---|--|
| <b>№ п/п</b>   | <b>Наименование характеристики земельного участка</b>   | <b>Значение характеристики</b>   |
| <b>1</b>   | <b>2</b>  | <b>3</b>   |
| 1.   | Адрес земельного участка  | Российская Федерация, Белгородская область, район Ивнянский, село Череново |
| 1.1.   | Сведения о местоположении земельного участка (при отсутствии адреса) в структурированном в соответствии с федеральной информационной адресной системой виде                                     | -  |
| 1.2.   | Дополнительные сведения о местоположении земельного участка   | -  |
| 2.   | Площадь земельного участка $\pm$ величина погрешности определения (вычисления) площади ( $P \pm \Delta P$ ), м <sup>2</sup>   | 4160 $\pm$ 23  |
| 3.   | Формула, примененная для вычисления предельной погрешности определения площади земельного участка, с подставленными значениями и итоговые (вычисленные) значения ( $\Delta P$ ), м <sup>2</sup> | $\Delta P = 3.5 * M_t * \sqrt{P} = 3.5 * 0.1 * \sqrt{4160} = 23$           |
| 4.   | Площадь земельного участка согласно сведениям Единого государственного реестра недвижимости ( $P_{\text{кад}}$ ), м <sup>2</sup>  | 4160   |
| 5.   | Оценка расхождения $P$ и $P_{\text{кад}}$ ( $P - P_{\text{кад}}$ ), м <sup>2</sup>  | -  |
| 6.   | Предельные минимальный и максимальный размеры земельного участка ( $P_{\text{мин}}$ и $P_{\text{макс}}$ ), м <sup>2</sup>   | -<br>-   |
| 7.   | Вид (виды) разрешенного использования   | Для ведения личного подсобного хозяйства                                   |
| 7.1.   | Дополнительные сведения об использовании земельного участка   | -  |
| 8.   | Кадастровый или иной государственный учетный номер (инвентарный) здания, сооружения, объекта незавершенного строительства, расположенного на земельном участке                                  | -  |
| 9.   | Сведения о земельных участках (землях общего пользования, территории общего пользования), посредством которых обеспечивается доступ   | Земли общего пользования(1) Земли общего пользования                       |
| 10.  | Иные сведения   | -  |
| <b>4. Пояснения к сведениям об уточняемом земельном участке с кадастровым номером 31:01:0202004:35 :</b>     |   |  |
| 1.   | -   |  |

## Сведения об уточняемых земельных участках

**1. Сведения о характерных точках границы уточняемого земельного участка с кадастровым номером 31:01:0202004:34 :**

**Система координат МСК-31**

**Зона № 1**

| Обозначение характерных точек границ | Координаты, м  |   |  |            | Метод определения координат                             | Формулы, примененные для расчета средней квадратической погрешности определения координат характерных точек границ (Mt), с подставленными в такие формулы значениями и итоговые (вычисленные) значения Mt, м | Описание закрепления точки |
|--------------------------------------|--|---|--|------------|---|--|----------------------------|
|                                      | содержатся в Едином государственном реестре недвижимости |   | определены в результате выполнения комплексных кадастровых работ |            |   |  |                            |
|                                      | X  | Y | X  | Y          |   |  |                            |
| 1                                    | 2  | 3 | 4  | 5          | 6   | 7  | 8                          |
| н208У                                | -  | - | 456431.35  | 1289784.13 | Метод спутниковых геодезических измерений (определений) | 0.10   | -                          |
| н209У                                | -  | - | 456433.96  | 1289781.78 | Метод спутниковых геодезических измерений (определений) | 0.10   | -                          |
| н210У                                | -  | - | 456439.21  | 1289784.76 | Метод спутниковых геодезических измерений (определений) | 0.10   | -                          |
| н211У                                | -  | - | 456436.23  | 1289788.49 | Метод спутниковых геодезических измерений (определений) | 0.10   | -                          |
| н212У                                | -  | - | 456429.13  | 1289795.97 | Метод спутниковых геодезических измерений (определений) | 0.10   | -                          |
| н213У                                | -  | - | 456413.28  | 1289812.88 | Метод спутниковых геодезических измерений (определений) | 0.10   | -                          |



**1. Сведения о характерных точках границы уточняемого земельного участка с кадастровым номером 31:01:0202004:34 :**

**Система координат МСК-31**

**Зона № 1**

| Обозначение характерных точек границ | Координаты, м  |   |  |            | Метод определения координат                             | Формулы, примененные для расчета средней квадратической погрешности определения координат характерных точек границ (Mt), с подставленными в такие формулы значениями и итоговые (вычисленные) значения Mt, м | Описание закрепления точки |
|--------------------------------------|--|---|--|------------|---|--|----------------------------|
|                                      | содержатся в Едином государственном реестре недвижимости |   | определены в результате выполнения комплексных кадастровых работ |            |   |  |                            |
|                                      | X  | Y | X  | Y          |   |  |                            |
| 1                                    | 2  | 3 | 4  | 5          | 6   | 7  | 8                          |
| н214У                                | -  | - | 456412.12  | 1289815.41 | Метод спутниковых геодезических измерений (определений) | 0.10   | -                          |
| н215У                                | -  | - | 456397.38  | 1289827.09 | Метод спутниковых геодезических измерений (определений) | 0.10   | -                          |
| н216У                                | -  | - | 456357.72  | 1289855.18 | Метод спутниковых геодезических измерений (определений) | 0.10   | -                          |
| н217У                                | -  | - | 456259.11  | 1289914.41 | Метод спутниковых геодезических измерений (определений) | 0.10   | -                          |
| н218У                                | -  | - | 456244.22  | 1289923.07 | Метод спутниковых геодезических измерений (определений) | 0.10   | -                          |
| н219У                                | -  | - | 456237.57  | 1289914.80 | Метод спутниковых геодезических измерений (определений) | 0.10   | -                          |

**1. Сведения о характерных точках границы уточняемого земельного участка с кадастровым номером 31:01:0202004:34 :**

**Система координат МСК-31**

**Зона № 1**

| Обозначение характерных точек границ | Координаты, м  |   |  |            | Метод определения координат                             | Формулы, примененные для расчета средней квадратической погрешности определения координат характерных точек границ (M <sub>t</sub> ), с подставленными в такие формулы значениями и итоговые (вычисленные) значения M <sub>t</sub> , м | Описание закрепления точки |
|--------------------------------------|--|---|--|------------|---|--|----------------------------|
|                                      | содержатся в Едином государственном реестре недвижимости |   | определены в результате выполнения комплексных кадастровых работ |            |   |  |                            |
|                                      | X  | Y | X  | Y          |   |  |                            |
| 1                                    | 2  | 3 | 4  | 5          | 6   | 7  | 8                          |
| н206У                                | -  | - | 456251.89  | 1289906.20 | Метод спутниковых геодезических измерений (определений) | 0.10   | -                          |
| н205У                                | -  | - | 456316.29  | 1289867.45 | Метод спутниковых геодезических измерений (определений) | 0.10   | -                          |
| н204У                                | -  | - | 456397.76  | 1289813.76 | Метод спутниковых геодезических измерений (определений) | 0.10   | -                          |
| н202У                                | -  | - | 456418.18  | 1289792.24 | Метод спутниковых геодезических измерений (определений) | 0.10   | -                          |
| н201У                                | -  | - | 456426.68  | 1289781.11 | Метод спутниковых геодезических измерений (определений) | 0.10   | -                          |
| н208У                                | -  | - | 456431.35  | 1289784.13 | Метод спутниковых геодезических измерений (определений) | 0.10   | -                          |

**2. Сведения о частях границ уточняемого земельного участка с кадастровым номером 31:01:0202004:34 :**

| Обозначение части границ |       | Горизонтальное проложение (S), м | Описание прохождения части границ | Сведения о согласовании местоположения границ (согласовано/спорное) |
|--------------------------|-------|----------------------------------|-----------------------------------|---|
| от т.                    | до т. |                                  |                                   |   |
| 1                        | 2     | 3                                | 4                                 | 5   |
| н208У                    | н209У | 3.51                             | -                                 | -   |
| н209У                    | н210У | 6.04                             | -                                 | -   |
| н210У                    | н211У | 4.77                             | -                                 | -   |
| н211У                    | н212У | 10.31                            | -                                 | -   |
| н212У                    | н213У | 23.18                            | -                                 | -   |
| н213У                    | н214У | 2.78                             | -                                 | -   |
| н214У                    | н215У | 18.81                            | -                                 | -   |
| н215У                    | н216У | 48.60                            | -                                 | -   |
| н216У                    | н217У | 115.03                           | -                                 | -   |
| н217У                    | н218У | 17.23                            | -                                 | -   |
| н218У                    | н219У | 10.61                            | -                                 | -   |
| н219У                    | н206У | 16.70                            | -                                 | -   |
| н206У                    | н205У | 75.16                            | -                                 | -   |
| н205У                    | н204У | 97.57                            | -                                 | -   |
| н204У                    | н202У | 29.67                            | -                                 | -   |
| н202У                    | н201У | 14.00                            | -                                 | -   |
| н201У                    | н208У | 5.56                             | -                                 | -   |

**3. Сведения о характеристиках уточняемого земельного участка с кадастровым номером 31:01:0202004:34 :**

| № п/п | Наименование характеристики земельного участка  | Значение характеристики  |
|-------|---|--|
| 1     | 2   | 3  |
| 1.    | Адрес земельного участка  | Российская Федерация, Белгородская область, район Ивнянский, село Череново, улица Нижняя |
| 1.1.  | Сведения о местоположении земельного участка (при отсутствии адреса) в структурированном в соответствии с федеральной информационной адресной системой виде                                     | -  |
| 1.2.  | Дополнительные сведения о местоположении земельного участка   | -  |
| 2.    | Площадь земельного участка ± величина погрешности определения (вычисления) площади ( $P \pm \Delta P$ ), м <sup>2</sup>   | 2640 ± 18  |
| 3.    | Формула, примененная для вычисления предельной погрешности определения площади земельного участка, с подставленными значениями и итоговые (вычисленные) значения ( $\Delta P$ ), м <sup>2</sup> | $\Delta P = 3.5 * M_t * \sqrt{P} = 3.5 * 0.1 * \sqrt{2640} = 18$                         |
| 4.    | Площадь земельного участка согласно сведениям Единого государственного реестра недвижимости (Ркад), м <sup>2</sup>  | 2640   |
| 5.    | Оценка расхождения Р и Ркад (Р - Ркад), м <sup>2</sup>  | -  |
| 6.    | Предельные минимальный и максимальный размеры земельного участка (Рмин и Рмакс), м <sup>2</sup>   | -  |
| 7.    | Вид (виды) разрешенного использования   | Для ведения личного подсобного хозяйства   |
| 7.1.  | Дополнительные сведения об использовании земельного участка   | -  |

**3. Сведения о характеристиках уточняемого земельного участка с кадастровым номером 31:01:0202004:34 :**

| № п/п | Наименование характеристики земельного участка   | Значение характеристики                              |
|-------|--|--|
| 1     | 2  | 3  |
| 8.    | Кадастровый или иной государственный учетный номер (инвентарный) здания, сооружения, объекта незавершенного строительства, расположенного на земельном участке | 31:01:0202004:116                                    |
| 9.    | Сведения о земельных участках (землях общего пользования, территории общего пользования), посредством которых обеспечивается доступ                            | Земли общего пользования(1) Земли общего пользования |
| 10.   | Иные сведения  | -  |

**4. Пояснения к сведениям об уточняемом земельном участке с кадастровым номером 31:01:0202004:34 :**

|    |   |
|----|---|
| 1. | - |
|    |   |

## Сведения об уточняемых земельных участках

**1. Сведения о характерных точках границы уточняемого земельного участка с кадастровым номером 31:01:0202004:33 :**

**Система координат МСК-31**

**Зона № 1**

| Обозначение характерных точек границ | Координаты, м  |   |  |            | Метод определения координат                             | Формулы, примененные для расчета средней квадратической погрешности определения координат характерных точек границ (Mt), с подставленными в такие формулы значениями и итоговые (вычисленные) значения Mt, м | Описание закрепления точки |
|--------------------------------------|--|---|--|------------|---|--|----------------------------|
|                                      | содержатся в Едином государственном реестре недвижимости |   | определены в результате выполнения комплексных кадастровых работ |            |   |  |                            |
|                                      | X  | Y | X  | Y          |   |  |                            |
| 1                                    | 2  | 3 | 4  | 5          | 6   | 7  | 8                          |
| н220У                                | -  | - | 456442.47  | 1289786.89 | Метод спутниковых геодезических измерений (определений) | 0.10   | -                          |
| н221У                                | -  | - | 456444.35  | 1289783.49 | Метод спутниковых геодезических измерений (определений) | 0.10   | -                          |
| н222У                                | -  | - | 456451.88  | 1289788.03 | Метод спутниковых геодезических измерений (определений) | 0.10   | -                          |
| н223У                                | -  | - | 456444.13  | 1289800.00 | Метод спутниковых геодезических измерений (определений) | 0.10   | -                          |
| н224У                                | -  | - | 456440.62  | 1289802.92 | Метод спутниковых геодезических измерений (определений) | 0.10   | -                          |
| н225У                                | -  | - | 456425.76  | 1289814.70 | Метод спутниковых геодезических измерений (определений) | 0.10   | -                          |

**1. Сведения о характерных точках границы уточняемого земельного участка с кадастровым номером 31:01:0202004:33 :**

**Система координат МСК-31**

**Зона № 1**

| Обозначение характерных точек границ | Координаты, м  |   |  |            | Метод определения координат                             | Формулы, примененные для расчета средней квадратической погрешности определения координат характерных точек границ (Mt), с подставленными в такие формулы значениями и итоговые (вычисленные) значения Mt, м | Описание закрепления точки |
|--------------------------------------|--|---|--|------------|---|--|----------------------------|
|                                      | содержатся в Едином государственном реестре недвижимости |   | определены в результате выполнения комплексных кадастровых работ |            |   |  |                            |
|                                      | X  | Y | X  | Y          |   |  |                            |
| 1                                    | 2  | 3 | 4  | 5          | 6   | 7  | 8                          |
| н226У                                | -  | - | 456423.23  | 1289819.56 | Метод спутниковых геодезических измерений (определений) | 0.10   | -                          |
| н227У                                | -  | - | 456404.97  | 1289836.44 | Метод спутниковых геодезических измерений (определений) | 0.10   | -                          |
| н228У                                | -  | - | 456342.80  | 1289878.19 | Метод спутниковых геодезических измерений (определений) | 0.10   | -                          |
| н229У                                | -  | - | 456266.23  | 1289921.98 | Метод спутниковых геодезических измерений (определений) | 0.10   | -                          |
| н217У                                | -  | - | 456259.11  | 1289914.41 | Метод спутниковых геодезических измерений (определений) | 0.10   | -                          |
| н216У                                | -  | - | 456357.72  | 1289855.18 | Метод спутниковых геодезических измерений (определений) | 0.10   | -                          |

**1. Сведения о характерных точках границы уточняемого земельного участка с кадастровым номером 31:01:0202004:33 :**

**Система координат МСК-31**

**Зона № 1**

| Обозначение характерных точек границ | Координаты, м  |   |  |            | Метод определения координат                             | Формулы, примененные для расчета средней квадратической погрешности определения координат характерных точек границ (Mt), с подставленными в такие формулы значениями и итоговые (вычисленные) значения Mt, м | Описание закрепления точки |
|--------------------------------------|--|---|--|------------|---|--|----------------------------|
|                                      | содержатся в Едином государственном реестре недвижимости |   | определены в результате выполнения комплексных кадастровых работ |            |   |  |                            |
|                                      | X  | Y | X  | Y          |   |  |                            |
| 1                                    | 2  | 3 | 4  | 5          | 6   | 7  | 8                          |
| н215У                                | -  | - | 456397.38  | 1289827.09 | Метод спутниковых геодезических измерений (определений) | 0.10   | -                          |
| н214У                                | -  | - | 456412.12  | 1289815.41 | Метод спутниковых геодезических измерений (определений) | 0.10   | -                          |
| н213У                                | -  | - | 456413.28  | 1289812.88 | Метод спутниковых геодезических измерений (определений) | 0.10   | -                          |
| н212У                                | -  | - | 456429.13  | 1289795.97 | Метод спутниковых геодезических измерений (определений) | 0.10   | -                          |
| н211У                                | -  | - | 456436.23  | 1289788.49 | Метод спутниковых геодезических измерений (определений) | 0.10   | -                          |
| н210У                                | -  | - | 456439.21  | 1289784.76 | Метод спутниковых геодезических измерений (определений) | 0.10   | -                          |

| 1. Сведения о характерных точках границы уточняемого земельного участка с кадастровым номером 31:01:0202004:33 : |  |                                  |  |   |   |  |                            |
|--|--|----------------------------------|--|---|---|--|----------------------------|
| Система координат МСК-31   |  |                                  |  |   |   | Зона № 1   |                            |
| Обозначение характерных точек границ   | Координаты, м  |                                  |  |   | Метод определения координат                             | Формулы, примененные для расчета средней квадратической погрешности определения координат характерных точек границ (Mt), с подставленными в такие формулы значениями и итоговые (вычисленные) значения Mt, м | Описание закрепления точки |
|  | содержатся в Едином государственном реестре недвижимости |                                  | определены в результате выполнения комплексных кадастровых работ |   |   |  |                            |
|  | X  | Y                                | X  | Y   |   |  |                            |
| 1  | 2  | 3                                | 4  | 5   | 6   | 7  | 8                          |
| н220У  | -  | -                                | 456442.47  | 1289786.89  | Метод спутниковых геодезических измерений (определений) | 0.10   | -                          |
| 2. Сведения о частях границ уточняемого земельного участка с кадастровым номером 31:01:0202004:33 :              |  |                                  |  |   |   |  |                            |
| Обозначение части границ   |  | Горизонтальное проложение (S), м | Описание прохождения части границ                                | Сведения о согласовании местоположения границ (согласовано/спорное) |   |  |                            |
| от т.  | до т.  |                                  |  |   |   |  |                            |
| 1  | 2  | 3                                | 4  | 5   |   |  |                            |
| н220У  | н221У  | 3.89                             | -  | -   |   |  |                            |
| н221У  | н222У  | 8.79                             | -  | -   |   |  |                            |
| н222У  | н223У  | 14.26                            | -  | -   |   |  |                            |
| н223У  | н224У  | 4.57                             | -  | -   |   |  |                            |
| н224У  | н225У  | 18.96                            | -  | -   |   |  |                            |
| н225У  | н226У  | 5.48                             | -  | -   |   |  |                            |
| н226У  | н227У  | 24.87                            | -  | -   |   |  |                            |
| н227У  | н228У  | 74.89                            | -  | -   |   |  |                            |
| н228У  | н229У  | 88.21                            | -  | -   |   |  |                            |
| н229У  | н217У  | 10.39                            | -  | -   |   |  |                            |
| н217У  | н216У  | 115.03                           | -  | -   |   |  |                            |
| н216У  | н215У  | 48.60                            | -  | -   |   |  |                            |
| н215У  | н214У  | 18.81                            | -  | -   |   |  |                            |
| н214У  | н213У  | 2.78                             | -  | -   |   |  |                            |
| н213У  | н212У  | 23.18                            | -  | -   |   |  |                            |
| н212У  | н211У  | 10.31                            | -  | -   |   |  |                            |
| н211У  | н210У  | 4.77                             | -  | -   |   |  |                            |
| н210У  | н220У  | 3.89                             | -  | -   |   |  |                            |



| <b>3. Сведения о характеристиках уточняемого земельного участка с кадастровым номером 31:01:0202004:33 :</b> |   |  |
|--|---|--|
| <b>№ п/п</b>   | <b>Наименование характеристики земельного участка</b>   | <b>Значение характеристики</b>   |
| <b>1</b>   | <b>2</b>  | <b>3</b>   |
| 1.   | Адрес земельного участка  | Российская Федерация, Белгородская область, район Ивнянский, село Череново |
| 1.1.   | Сведения о местоположении земельного участка (при отсутствии адреса) в структурированном в соответствии с федеральной информационной адресной системой виде                                     | -  |
| 1.2.   | Дополнительные сведения о местоположении земельного участка   | -  |
| 2.   | Площадь земельного участка $\pm$ величина погрешности определения (вычисления) площади ( $P \pm \Delta P$ ), м <sup>2</sup>   | 2596 $\pm$ 18  |
| 3.   | Формула, примененная для вычисления предельной погрешности определения площади земельного участка, с подставленными значениями и итоговые (вычисленные) значения ( $\Delta P$ ), м <sup>2</sup> | $\Delta P = 3.5 * M_t * \sqrt{P} = 3.5 * 0.1 * \sqrt{2596} = 18$           |
| 4.   | Площадь земельного участка согласно сведениям Единого государственного реестра недвижимости ( $P_{\text{кад}}$ ), м <sup>2</sup>  | 2596   |
| 5.   | Оценка расхождения $P$ и $P_{\text{кад}}$ ( $P - P_{\text{кад}}$ ), м <sup>2</sup>  | -  |
| 6.   | Предельные минимальный и максимальный размеры земельного участка ( $P_{\text{мин}}$ и $P_{\text{макс}}$ ), м <sup>2</sup>   | -<br>-   |
| 7.   | Вид (виды) разрешенного использования   | Для ведения личного подсобного хозяйства                                   |
| 7.1.   | Дополнительные сведения об использовании земельного участка   | -  |
| 8.   | Кадастровый или иной государственный учетный номер (инвентарный) здания, сооружения, объекта незавершенного строительства, расположенного на земельном участке                                  | 31:01:0202004:102  |
| 9.   | Сведения о земельных участках (землях общего пользования, территории общего пользования), посредством которых обеспечивается доступ   | Земли общего пользования(1) Земли общего пользования                       |
| 10.  | Иные сведения   | -  |
| <b>4. Пояснения к сведениям об уточняемом земельном участке с кадастровым номером 31:01:0202004:33 :</b>     |   |  |
| 1.   | -   |  |

## Сведения об уточняемых земельных участках

**1. Сведения о характерных точках границы уточняемого земельного участка с кадастровым номером 31:01:0202004:32 :**

**Система координат МСК-31**

**Зона № 1**

| Обозначение характерных точек границ | Координаты, м  |   |  |            | Метод определения координат                             | Формулы, примененные для расчета средней квадратической погрешности определения координат характерных точек границ (Mt), с подставленными в такие формулы значениями и итоговые (вычисленные) значения Mt, м | Описание закрепления точки |
|--------------------------------------|--|---|--|------------|---|--|----------------------------|
|                                      | содержатся в Едином государственном реестре недвижимости |   | определены в результате выполнения комплексных кадастровых работ |            |   |  |                            |
|                                      | X  | Y | X  | Y          |   |  |                            |
| 1                                    | 2  | 3 | 4  | 5          | 6   | 7  | 8                          |
| н230У                                | -  | - | 456453.63  | 1289792.41 | Метод спутниковых геодезических измерений (определений) | 0.10   | -                          |
| н231У                                | -  | - | 456455.16  | 1289790.07 | Метод спутниковых геодезических измерений (определений) | 0.10   | -                          |
| н232У                                | -  | - | 456461.95  | 1289794.24 | Метод спутниковых геодезических измерений (определений) | 0.10   | -                          |
| н233У                                | -  | - | 456454.48  | 1289806.08 | Метод спутниковых геодезических измерений (определений) | 0.10   | -                          |
| н234У                                | -  | - | 456450.41  | 1289811.65 | Метод спутниковых геодезических измерений (определений) | 0.10   | -                          |
| н235У                                | -  | - | 456436.12  | 1289826.48 | Метод спутниковых геодезических измерений (определений) | 0.10   | -                          |

**1. Сведения о характерных точках границы уточняемого земельного участка с кадастровым номером 31:01:0202004:32 :**

**Система координат МСК-31**

**Зона № 1**

| Обозначение характерных точек границ | Координаты, м  |   |  |            | Метод определения координат                             | Формулы, примененные для расчета средней квадратической погрешности определения координат характерных точек границ (Mt), с подставленными в такие формулы значениями и итоговые (вычисленные) значения Mt, м | Описание закрепления точки |
|--------------------------------------|--|---|--|------------|---|--|----------------------------|
|                                      | содержатся в Едином государственном реестре недвижимости |   | определены в результате выполнения комплексных кадастровых работ |            |   |  |                            |
|                                      | X  | Y | X  | Y          |   |  |                            |
| 1                                    | 2  | 3 | 4  | 5          | 6   | 7  | 8                          |
| н236У                                | -  | - | 456432.59  | 1289830.75 | Метод спутниковых геодезических измерений (определений) | 0.10   | -                          |
| н237У                                | -  | - | 456417.31  | 1289844.11 | Метод спутниковых геодезических измерений (определений) | 0.10   | -                          |
| н238У                                | -  | - | 456386.49  | 1289866.83 | Метод спутниковых геодезических измерений (определений) | 0.10   | -                          |
| н239У                                | -  | - | 456276.38  | 1289934.25 | Метод спутниковых геодезических измерений (определений) | 0.10   | -                          |
| н240У                                | -  | - | 456262.79  | 1289935.90 | Метод спутниковых геодезических измерений (определений) | 0.10   | -                          |
| н241У                                | -  | - | 456256.95  | 1289927.84 | Метод спутниковых геодезических измерений (определений) | 0.10   | -                          |

**1. Сведения о характерных точках границы уточняемого земельного участка с кадастровым номером 31:01:0202004:32 :**

**Система координат МСК-31**

**Зона № 1**

| Обозначение характерных точек границ | Координаты, м  |   |  |            | Метод определения координат                             | Формулы, примененные для расчета средней квадратической погрешности определения координат характерных точек границ (Mt), с подставленными в такие формулы значениями и итоговые (вычисленные) значения Mt, м | Описание закрепления точки |
|--------------------------------------|--|---|--|------------|---|--|----------------------------|
|                                      | содержатся в Едином государственном реестре недвижимости |   | определены в результате выполнения комплексных кадастровых работ |            |   |  |                            |
|                                      | X  | Y | X  | Y          |   |  |                            |
| 1                                    | 2  | 3 | 4  | 5          | 6   | 7  | 8                          |
| н229У                                | -  | - | 456266.23  | 1289921.98 | Метод спутниковых геодезических измерений (определений) | 0.10   | -                          |
| н228У                                | -  | - | 456342.80  | 1289878.19 | Метод спутниковых геодезических измерений (определений) | 0.10   | -                          |
| н227У                                | -  | - | 456404.97  | 1289836.44 | Метод спутниковых геодезических измерений (определений) | 0.10   | -                          |
| н226У                                | -  | - | 456423.23  | 1289819.56 | Метод спутниковых геодезических измерений (определений) | 0.10   | -                          |
| н225У                                | -  | - | 456425.76  | 1289814.70 | Метод спутниковых геодезических измерений (определений) | 0.10   | -                          |
| н224У                                | -  | - | 456440.62  | 1289802.92 | Метод спутниковых геодезических измерений (определений) | 0.10   | -                          |

**1. Сведения о характерных точках границы уточняемого земельного участка с кадастровым номером 31:01:0202004:32 :**

Система координат МСК-31

Зона № 1

| Обозначение характерных точек границ | Координаты, м  |   |  |            | Метод определения координат                             | Формулы, примененные для расчета средней квадратической погрешности определения координат характерных точек границ (Mt), с подставленными в такие формулы значениями и итоговые (вычисленные) значения Mt, м | Описание закрепления точки |
|--------------------------------------|--|---|--|------------|---|--|----------------------------|
|                                      | содержатся в Едином государственном реестре недвижимости |   | определены в результате выполнения комплексных кадастровых работ |            |   |  |                            |
|                                      | X  | Y | X  | Y          |   |  |                            |
| 1                                    | 2  | 3 | 4  | 5          | 6   | 7  | 8                          |
| н223У                                | -  | - | 456444.13  | 1289800.00 | Метод спутниковых геодезических измерений (определений) | 0.10   | -                          |
| н242У                                | -  | - | 456450.34  | 1289790.47 | Метод спутниковых геодезических измерений (определений) | 0.10   | -                          |
| н230У                                | -  | - | 456453.63  | 1289792.41 | Метод спутниковых геодезических измерений (определений) | 0.10   | -                          |

**2. Сведения о частях границ уточняемого земельного участка с кадастровым номером 31:01:0202004:32 :**

| Обозначение части границ |       | Горизонтальное проложение (S), м | Описание прохождения части границ | Сведения о согласовании местоположения границ (согласовано/спорное) |
|--------------------------|-------|----------------------------------|-----------------------------------|---|
| от т.                    | до т. |                                  |                                   |   |
| 1                        | 2     | 3                                | 4                                 | 5   |
| н230У                    | н231У | 2.80                             | -                                 | -   |
| н231У                    | н232У | 7.97                             | -                                 | -   |
| н232У                    | н233У | 14.00                            | -                                 | -   |
| н233У                    | н234У | 6.90                             | -                                 | -   |
| н234У                    | н235У | 20.59                            | -                                 | -   |
| н235У                    | н236У | 5.54                             | -                                 | -   |
| н236У                    | н237У | 20.30                            | -                                 | -   |
| н237У                    | н238У | 38.29                            | -                                 | -   |
| н238У                    | н239У | 129.11                           | -                                 | -   |
| н239У                    | н240У | 13.69                            | -                                 | -   |
| н240У                    | н241У | 9.95                             | -                                 | -   |
| н241У                    | н229У | 10.98                            | -                                 | -   |
| н229У                    | н228У | 88.21                            | -                                 | -   |

| <b>2. Сведения о частях границ уточняемого земельного участка с кадастровым номером 31:01:0202004:32 :</b>   |   |  |                                   |   |
|--|---|--|-----------------------------------|---|
| Обозначение части границ   |   | Горизонтальное проложение (S), м   | Описание прохождения части границ | Сведения о согласовании местоположения границ (согласовано/спорное) |
| от т.  | до т.   |  |                                   |   |
| 1  | 2   | 3  | 4                                 | 5   |
| н228У  | н227У   | 74.89  | -                                 | -   |
| н227У  | н226У   | 24.87  | -                                 | -   |
| н226У  | н225У   | 5.48   | -                                 | -   |
| н225У  | н224У   | 18.96  | -                                 | -   |
| н224У  | н223У   | 4.57   | -                                 | -   |
| н223У  | н242У   | 11.37  | -                                 | -   |
| н242У  | н230У   | 3.82   | -                                 | -   |
| <b>3. Сведения о характеристиках уточняемого земельного участка с кадастровым номером 31:01:0202004:32 :</b> |   |  |                                   |   |
| № п/п  | Наименование характеристики земельного участка  | Значение характеристики  |                                   |   |
| 1  | 2   | 3  |                                   |   |
| 1.   | Адрес земельного участка  | Российская Федерация, Белгородская область, район Ивнянский, село Череново |                                   |   |
| 1.1.   | Сведения о местоположении земельного участка (при отсутствии адреса) в структурированном в соответствии с федеральной информационной адресной системой виде                           | -  |                                   |   |
| 1.2.   | Дополнительные сведения о местоположении земельного участка   | -  |                                   |   |
| 2.   | Площадь земельного участка ± величина погрешности определения (вычисления) площади (P ± ΔP), м <sup>2</sup>   | 3416 ± 20  |                                   |   |
| 3.   | Формула, примененная для вычисления предельной погрешности определения площади земельного участка, с подставленными значениями и итоговые (вычисленные) значения (ΔP), м <sup>2</sup> | $\Delta P = 3.5 * M_t * \sqrt{P} = 3.5 * 0.1 * \sqrt{3416} = 20$           |                                   |   |
| 4.   | Площадь земельного участка согласно сведениям Единого государственного реестра недвижимости (P <sub>кад</sub> ), м <sup>2</sup>   | 3416   |                                   |   |
| 5.   | Оценка расхождения P и P <sub>кад</sub> (P - P <sub>кад</sub> ), м <sup>2</sup>   | -  |                                   |   |
| 6.   | Предельные минимальный и максимальный размеры земельного участка (P <sub>мин</sub> и P <sub>макс</sub> ), м <sup>2</sup>  | -  |                                   |   |
| 7.   | Вид (виды) разрешенного использования   | Для ведения личного подсобного хозяйства                                   |                                   |   |
| 7.1.   | Дополнительные сведения об использовании земельного участка   | -  |                                   |   |
| 8.   | Кадастровый или иной государственный учетный номер (инвентарный) здания, сооружения, объекта незавершенного строительства, расположенного на земельном участке                        | 31:01:0202005:92   |                                   |   |
| 9.   | Сведения о земельных участках (землях общего пользования, территории общего пользования), посредством которых обеспечивается доступ   | Земли общего пользования(1) Земли общего пользования                       |                                   |   |
| 10.  | Иные сведения   | -  |                                   |   |
| <b>4. Пояснения к сведениям об уточняемом земельном участке с кадастровым номером 31:01:0202004:32 :</b>     |   |  |                                   |   |
| 1.   | -   |  |                                   |   |

## Сведения об уточняемых земельных участках

**1. Сведения о характерных точках границы уточняемого земельного участка с кадастровым номером 31:01:0202004:31 :**

**Система координат МСК-31**

**Зона № 1**

| Обозначение<br>характерных<br>точек границ | Координаты, м  |   |  |            | Метод<br>опреде<br>ления<br>коор<br>динат   | Формулы, примененные для<br>расчета средней квадратической<br>погрешности определения<br>координат характерных точек<br>границ (Mt), с подставленными в<br>такие формулы значениями и<br>итоговые (вычисленные)<br>значения Mt, м | Описание<br>закрепле<br>ния точки |
|--|--|---|--|------------|---|---|-----------------------------------|
|  | содержатся в Едином<br>государственном<br>реестре недвижимости |   | определены в<br>результате<br>выполнения<br>комплексных<br>кадастровых работ |            |   |   |                                   |
|  | X  | Y | X  | Y          |   |   |                                   |
| 1  | 2  | 3 | 4  | 5          | 6   | 7   | 8                                 |
| н243У                                      | -  | - | 456463.76  | 1289795.31 | Метод<br>спутник<br>овых<br>геодези<br>ческих<br>измерен<br>ий<br>(опреде<br>лений) | 0.10  | -                                 |
| н244У                                      | -  | - | 456462.33  | 1289797.48 | Метод<br>спутник<br>овых<br>геодези<br>ческих<br>измерен<br>ий<br>(опреде<br>лений) | 0.10  | -                                 |
| н245У                                      | -  | - | 456466.42  | 1289799.81 | Метод<br>спутник<br>овых<br>геодези<br>ческих<br>измерен<br>ий<br>(опреде<br>лений) | 0.10  | -                                 |
| н246У                                      | -  | - | 456467.71  | 1289797.97 | Метод<br>спутник<br>овых<br>геодези<br>ческих<br>измерен<br>ий<br>(опреде<br>лений) | 0.10  | -                                 |
| н247У                                      | -  | - | 456474.90  | 1289801.99 | Метод<br>спутник<br>овых<br>геодези<br>ческих<br>измерен<br>ий<br>(опреде<br>лений) | 0.10  | -                                 |
| н248У                                      | -  | - | 456462.16  | 1289819.44 | Метод<br>спутник<br>овых<br>геодези<br>ческих<br>измерен<br>ий<br>(опреде<br>лений) | 0.10  | -                                 |

**1. Сведения о характерных точках границы уточняемого земельного участка с кадастровым номером 31:01:0202004:31 :**

**Система координат МСК-31**

**Зона № 1**

| Обозначение характерных точек границ | Координаты, м  |   |  |            | Метод определения координат                             | Формулы, примененные для расчета средней квадратической погрешности определения координат характерных точек границ (Mt), с подставленными в такие формулы значениями и итоговые (вычисленные) значения Mt, м | Описание закрепления точки |
|--------------------------------------|--|---|--|------------|---|--|----------------------------|
|                                      | содержатся в Едином государственном реестре недвижимости |   | определены в результате выполнения комплексных кадастровых работ |            |   |  |                            |
|                                      | X  | Y | X  | Y          |   |  |                            |
| 1                                    | 2  | 3 | 4  | 5          | 6   | 7  | 8                          |
| н249У                                | -  | - | 456458.15  | 1289822.68 | Метод спутниковых геодезических измерений (определений) | 0.10   | -                          |
| н250У                                | -  | - | 456441.78  | 1289839.57 | Метод спутниковых геодезических измерений (определений) | 0.10   | -                          |
| н251У                                | -  | - | 456410.95  | 1289865.77 | Метод спутниковых геодезических измерений (определений) | 0.10   | -                          |
| н252У                                | -  | - | 456369.10  | 1289894.78 | Метод спутниковых геодезических измерений (определений) | 0.10   | -                          |
| н253У                                | -  | - | 456288.48  | 1289948.61 | Метод спутниковых геодезических измерений (определений) | 0.10   | -                          |
| н254У                                | -  | - | 456286.24  | 1289949.75 | Метод спутниковых геодезических измерений (определений) | 0.10   | -                          |



**1. Сведения о характерных точках границы уточняемого земельного участка с кадастровым номером 31:01:0202004:31 :**

**Система координат МСК-31**

**Зона № 1**

| Обозначение характерных точек границ | Координаты, м  |   |  |            | Метод определения координат                             | Формулы, примененные для расчета средней квадратической погрешности определения координат характерных точек границ (Mt), с подставленными в такие формулы значениями и итоговые (вычисленные) значения Mt, м | Описание закрепления точки |
|--------------------------------------|--|---|--|------------|---|--|----------------------------|
|                                      | содержатся в Едином государственном реестре недвижимости |   | определены в результате выполнения комплексных кадастровых работ |            |   |  |                            |
|                                      | X  | Y | X  | Y          |   |  |                            |
| 1                                    | 2  | 3 | 4  | 5          | 6   | 7  | 8                          |
| н255У                                | -  | - | 456275.71  | 1289936.96 | Метод спутниковых геодезических измерений (определений) | 0.10   | -                          |
| н239У                                | -  | - | 456276.38  | 1289934.25 | Метод спутниковых геодезических измерений (определений) | 0.10   | -                          |
| н238У                                | -  | - | 456386.49  | 1289866.83 | Метод спутниковых геодезических измерений (определений) | 0.10   | -                          |
| н237У                                | -  | - | 456417.31  | 1289844.11 | Метод спутниковых геодезических измерений (определений) | 0.10   | -                          |
| н236У                                | -  | - | 456432.59  | 1289830.75 | Метод спутниковых геодезических измерений (определений) | 0.10   | -                          |
| н235У                                | -  | - | 456436.12  | 1289826.48 | Метод спутниковых геодезических измерений (определений) | 0.10   | -                          |

**1. Сведения о характерных точках границы уточняемого земельного участка с кадастровым номером 31:01:0202004:31 :**

Система координат МСК-31

Зона № 1

| Обозначение характерных точек границ | Координаты, м  |   |  |            | Метод определения координат                             | Формулы, примененные для расчета средней квадратической погрешности определения координат характерных точек границ (Mt), с подставленными в такие формулы значениями и итоговые (вычисленные) значения Mt, м | Описание закрепления точки |
|--------------------------------------|--|---|--|------------|---|--|----------------------------|
|                                      | содержатся в Едином государственном реестре недвижимости |   | определены в результате выполнения комплексных кадастровых работ |            |   |  |                            |
|                                      | X  | Y | X  | Y          |   |  |                            |
| 1                                    | 2  | 3 | 4  | 5          | 6   | 7  | 8                          |
| н234У                                | -  | - | 456450.41  | 1289811.65 | Метод спутниковых геодезических измерений (определений) | 0.10   | -                          |
| н233У                                | -  | - | 456454.48  | 1289806.08 | Метод спутниковых геодезических измерений (определений) | 0.10   | -                          |
| н232У                                | -  | - | 456461.95  | 1289794.24 | Метод спутниковых геодезических измерений (определений) | 0.10   | -                          |
| н243У                                | -  | - | 456463.76  | 1289795.31 | Метод спутниковых геодезических измерений (определений) | 0.10   | -                          |

**2. Сведения о частях границ уточняемого земельного участка с кадастровым номером 31:01:0202004:31 :**

| Обозначение части границ |       | Горизонтальное положение (S), м | Описание прохождения части границ | Сведения о согласовании местоположения границ (согласовано/спорное) |
|--------------------------|-------|---------------------------------|-----------------------------------|---|
| от т.                    | до т. |                                 |                                   |   |
| 1                        | 2     | 3                               | 4                                 | 5   |
| н243У                    | н244У | 2.60                            | -                                 | -   |
| н244У                    | н245У | 4.71                            | -                                 | -   |
| н245У                    | н246У | 2.25                            | -                                 | -   |
| н246У                    | н247У | 8.24                            | -                                 | -   |
| н247У                    | н248У | 21.61                           | -                                 | -   |
| н248У                    | н249У | 5.16                            | -                                 | -   |
| н249У                    | н250У | 23.52                           | -                                 | -   |

**2. Сведения о частях границ уточняемого земельного участка с кадастровым номером 31:01:0202004:31 :**

| Обозначение части границ |       | Горизонтальное проложение (S), м | Описание прохождения части границ | Сведения о согласовании местоположения границ (согласовано/спорное) |
|--------------------------|-------|----------------------------------|-----------------------------------|---|
| от т.                    | до т. |                                  |                                   |   |
| 1                        | 2     | 3                                | 4                                 | 5   |
| н250У                    | н251У | 40.46                            | -                                 | -   |
| н251У                    | н252У | 50.92                            | -                                 | -   |
| н252У                    | н253У | 96.94                            | -                                 | -   |
| н253У                    | н254У | 2.51                             | -                                 | -   |
| н254У                    | н255У | 16.57                            | -                                 | -   |
| н255У                    | н239У | 2.79                             | -                                 | -   |
| н239У                    | н238У | 129.11                           | -                                 | -   |
| н238У                    | н237У | 38.29                            | -                                 | -   |
| н237У                    | н236У | 20.30                            | -                                 | -   |
| н236У                    | н235У | 5.54                             | -                                 | -   |
| н235У                    | н234У | 20.59                            | -                                 | -   |
| н234У                    | н233У | 6.90                             | -                                 | -   |
| н233У                    | н232У | 14.00                            | -                                 | -   |
| н232У                    | н243У | 2.10                             | -                                 | -   |

**3. Сведения о характеристиках уточняемого земельного участка с кадастровым номером 31:01:0202004:31 :**

| № п/п | Наименование характеристики земельного участка  | Значение характеристики  |
|-------|---|--|
| 1     | 2   | 3  |
| 1.    | Адрес земельного участка  | Российская Федерация, Белгородская область, район Ивнянский, село Череново, улица Нижняя |
| 1.1.  | Сведения о местоположении земельного участка (при отсутствии адреса) в структурированном в соответствии с федеральной информационной адресной системой виде                                     | -  |
| 1.2.  | Дополнительные сведения о местоположении земельного участка   | -  |
| 2.    | Площадь земельного участка ± величина погрешности определения (вычисления) площади ( $P \pm \Delta P$ ), м <sup>2</sup>   | 3526 ± 21  |
| 3.    | Формула, примененная для вычисления предельной погрешности определения площади земельного участка, с подставленными значениями и итоговые (вычисленные) значения ( $\Delta P$ ), м <sup>2</sup> | $\Delta P = 3.5 * M_t * \sqrt{P} = 3.5 * 0.1 * \sqrt{3526} = 21$                         |
| 4.    | Площадь земельного участка согласно сведениям Единого государственного реестра недвижимости ( $P_{\text{кад}}$ ), м <sup>2</sup>  | 3527   |
| 5.    | Оценка расхождения $P$ и $P_{\text{кад}}$ ( $P - P_{\text{кад}}$ ), м <sup>2</sup>  | 1  |
| 6.    | Предельные минимальный и максимальный размеры земельного участка ( $P_{\text{мин}}$ и $P_{\text{макс}}$ ), м <sup>2</sup>   | -<br>-   |
| 7.    | Вид (виды) разрешенного использования   | Для ведения личного подсобного хозяйства   |
| 7.1.  | Дополнительные сведения об использовании земельного участка   | -  |
| 8.    | Кадастровый или иной государственный учетный номер (инвентарный) здания, сооружения, объекта незавершенного строительства, расположенного на земельном участке                                  | 31:01:0202001:53   |

**3. Сведения о характеристиках уточняемого земельного участка с кадастровым номером 31:01:0202004:31 :**

| № п/п | Наименование характеристики земельного участка  | Значение характеристики                              |
|-------|---|--|
| 1     | 2   | 3  |
| 9.    | Сведения о земельных участках (землях общего пользования, территории общего пользования), посредством которых обеспечивается доступ | Земли общего пользования(1) Земли общего пользования |
| 10.   | Иные сведения   | -  |

**4. Пояснения к сведениям об уточняемом земельном участке с кадастровым номером 31:01:0202004:31 :**

|    |   |
|----|---|
| 1. | - |
|----|---|

## Сведения об уточняемых земельных участках

**1. Сведения о характерных точках границы уточняемого земельного участка с кадастровым номером 31:01:0202004:30 :**

**Система координат МСК-31**

**Зона № 1**

| Обозначение характерных точек границ | Координаты, м  |   |  |            | Метод определения координат                             | Формулы, примененные для расчета средней квадратической погрешности определения координат характерных точек границ (Mt), с подставленными в такие формулы значениями и итоговые (вычисленные) значения Mt, м | Описание закрепления точки |
|--------------------------------------|--|---|--|------------|---|--|----------------------------|
|                                      | содержатся в Едином государственном реестре недвижимости |   | определены в результате выполнения комплексных кадастровых работ |            |   |  |                            |
|                                      | X  | Y | X  | Y          |   |  |                            |
| 1                                    | 2  | 3 | 4  | 5          | 6   | 7  | 8                          |
| н256У                                | -  | - | 456487.75  | 1289809.02 | Метод спутниковых геодезических измерений (определений) | 0.10   | -                          |
| н257У                                | -  | - | 456478.90  | 1289822.10 | Метод спутниковых геодезических измерений (определений) | 0.10   | -                          |
| н258У                                | -  | - | 456467.87  | 1289833.14 | Метод спутниковых геодезических измерений (определений) | 0.10   | -                          |
| н259У                                | -  | - | 456422.60  | 1289877.76 | Метод спутниковых геодезических измерений (определений) | 0.10   | -                          |
| н260У                                | -  | - | 456383.34  | 1289905.70 | Метод спутниковых геодезических измерений (определений) | 0.10   | -                          |
| н261У                                | -  | - | 456305.15  | 1289956.70 | Метод спутниковых геодезических измерений (определений) | 0.10   | -                          |

**1. Сведения о характерных точках границы уточняемого земельного участка с кадастровым номером 31:01:0202004:30 :**

**Система координат МСК-31**

**Зона № 1**

| Обозначение характерных точек границ | Координаты, м  |   |  |            | Метод определения координат                             | Формулы, примененные для расчета средней квадратической погрешности определения координат характерных точек границ (Mt), с подставленными в такие формулы значениями и итоговые (вычисленные) значения Mt, м | Описание закрепления точки |
|--------------------------------------|--|---|--|------------|---|--|----------------------------|
|                                      | содержатся в Едином государственном реестре недвижимости |   | определены в результате выполнения комплексных кадастровых работ |            |   |  |                            |
|                                      | X  | Y | X  | Y          |   |  |                            |
| 1                                    | 2  | 3 | 4  | 5          | 6   | 7  | 8                          |
| н254У                                | -  | - | 456286.24  | 1289949.75 | Метод спутниковых геодезических измерений (определений) | 0.10   | -                          |
| н253У                                | -  | - | 456288.48  | 1289948.61 | Метод спутниковых геодезических измерений (определений) | 0.10   | -                          |
| н252У                                | -  | - | 456369.10  | 1289894.78 | Метод спутниковых геодезических измерений (определений) | 0.10   | -                          |
| н251У                                | -  | - | 456410.95  | 1289865.77 | Метод спутниковых геодезических измерений (определений) | 0.10   | -                          |
| н250У                                | -  | - | 456441.78  | 1289839.57 | Метод спутниковых геодезических измерений (определений) | 0.10   | -                          |
| н249У                                | -  | - | 456458.15  | 1289822.68 | Метод спутниковых геодезических измерений (определений) | 0.10   | -                          |

| 1. Сведения о характерных точках границы уточняемого земельного участка с кадастровым номером 31:01:0202004:30 : |  |                                  |  |                                   |   |  |                            |
|--|--|----------------------------------|--|-----------------------------------|---|--|----------------------------|
| Система координат МСК-31   |  |                                  |  |                                   |   | Зона № 1   |                            |
| Обозначение характерных точек границ   | Координаты, м  |                                  |  |                                   | Метод определения координат   | Формулы, примененные для расчета средней квадратической погрешности определения координат характерных точек границ (Mt), с подставленными в такие формулы значениями и итоговые (вычисленные) значения Mt, м | Описание закрепления точки |
|  | содержатся в Едином государственном реестре недвижимости |                                  | определены в результате выполнения комплексных кадастровых работ |                                   |   |  |                            |
|  | X  | Y                                | X  | Y                                 |   |  |                            |
| 1  | 2  | 3                                | 4  | 5                                 | 6   | 7  | 8                          |
| н248У  | -  | -                                | 456462.16  | 1289819.44                        | Метод спутниковых геодезических измерений (определений)             | 0.10   | -                          |
| н247У  | -  | -                                | 456474.90  | 1289801.99                        | Метод спутниковых геодезических измерений (определений)             | 0.10   | -                          |
| н256У  | -  | -                                | 456487.75  | 1289809.02                        | Метод спутниковых геодезических измерений (определений)             | 0.10   | -                          |
| 2. Сведения о частях границ уточняемого земельного участка с кадастровым номером 31:01:0202004:30 :              |  |                                  |  |                                   |   |  |                            |
| Обозначение части границ   |  | Горизонтальное проложение (S), м |  | Описание прохождения части границ | Сведения о согласовании местоположения границ (согласовано/спорное) |  |                            |
| от т.  | до т.  |                                  |  |                                   |   |  |                            |
| 1  | 2  | 3                                | 4  | 5                                 |   |  |                            |
| н256У  | н257У  | 15.79                            | -  | -                                 |   |  |                            |
| н257У  | н258У  | 15.61                            | -  | -                                 |   |  |                            |
| н258У  | н259У  | 63.56                            | -  | -                                 |   |  |                            |
| н259У  | н260У  | 48.19                            | -  | -                                 |   |  |                            |
| н260У  | н261У  | 93.35                            | -  | -                                 |   |  |                            |
| н261У  | н254У  | 20.15                            | -  | -                                 |   |  |                            |
| н254У  | н253У  | 2.51                             | -  | -                                 |   |  |                            |
| н253У  | н252У  | 96.94                            | -  | -                                 |   |  |                            |
| н252У  | н251У  | 50.92                            | -  | -                                 |   |  |                            |
| н251У  | н250У  | 40.46                            | -  | -                                 |   |  |                            |
| н250У  | н249У  | 23.52                            | -  | -                                 |   |  |                            |
| н249У  | н248У  | 5.16                             | -  | -                                 |   |  |                            |
| н248У  | н247У  | 21.61                            | -  | -                                 |   |  |                            |

| <b>2. Сведения о частях границ уточняемого земельного участка с кадастровым номером 31:01:0202004:30 :</b>   |   |  |                                   |   |
|--|---|--|-----------------------------------|---|
| Обозначение части границ   |   | Горизонтальное проложение (S), м   | Описание прохождения части границ | Сведения о согласовании местоположения границ (согласовано/спорное) |
| от т.  | до т.   |  |                                   |   |
| 1  | 2   | 3  | 4                                 | 5   |
| н247У  | н256У   | 14.65  | -                                 | -   |
| <b>3. Сведения о характеристиках уточняемого земельного участка с кадастровым номером 31:01:0202004:30 :</b> |   |  |                                   |   |
| № п/п  | Наименование характеристики земельного участка  | Значение характеристики  |                                   |   |
| 1  | 2   | 3  |                                   |   |
| 1.   | Адрес земельного участка  | Российская Федерация, Белгородская область, район Ивнянский, село Череново, улица Нижняя |                                   |   |
| 1.1.   | Сведения о местоположении земельного участка (при отсутствии адреса) в структурированном в соответствии с федеральной информационной адресной системой виде                           | -  |                                   |   |
| 1.2.   | Дополнительные сведения о местоположении земельного участка   | -  |                                   |   |
| 2.   | Площадь земельного участка ± величина погрешности определения (вычисления) площади (P ± ΔP), м <sup>2</sup>   | 3780 ± 22  |                                   |   |
| 3.   | Формула, примененная для вычисления предельной погрешности определения площади земельного участка, с подставленными значениями и итоговые (вычисленные) значения (ΔP), м <sup>2</sup> | $\Delta P = 3.5 * M_t * \sqrt{P} = 3.5 * 0.1 * \sqrt{3780} = 22$                         |                                   |   |
| 4.   | Площадь земельного участка согласно сведениям Единого государственного реестра недвижимости (P <sub>кад</sub> ), м <sup>2</sup>   | 3780   |                                   |   |
| 5.   | Оценка расхождения P и P <sub>кад</sub> (P - P <sub>кад</sub> ), м <sup>2</sup>   | -  |                                   |   |
| 6.   | Предельные минимальный и максимальный размеры земельного участка (P <sub>мин</sub> и P <sub>макс</sub> ), м <sup>2</sup>  | -  |                                   |   |
| 7.   | Вид (виды) разрешенного использования   | Для ведения личного подсобного хозяйства   |                                   |   |
| 7.1.   | Дополнительные сведения об использовании земельного участка   | -  |                                   |   |
| 8.   | Кадастровый или иной государственный учетный номер (инвентарный) здания, сооружения, объекта незавершенного строительства, расположенного на земельном участке                        | 31:01:0202004:110  |                                   |   |
| 9.   | Сведения о земельных участках (землях общего пользования, территории общего пользования), посредством которых обеспечивается доступ   | Земли общего пользования(1) Земли общего пользования                                     |                                   |   |
| 10.  | Иные сведения   | -  |                                   |   |
| <b>4. Пояснения к сведениям об уточняемом земельном участке с кадастровым номером 31:01:0202004:30 :</b>     |   |  |                                   |   |
| 1.   | -   |  |                                   |   |



## Сведения об уточняемых земельных участках

**1. Сведения о характерных точках границы уточняемого земельного участка с кадастровым номером 31:01:0202004:29 :**

**Система координат МСК-31**

**Зона № 1**

| Обозначение характерных точек границ | Координаты, м  |   |  |            | Метод определения координат                             | Формулы, примененные для расчета средней квадратической погрешности определения координат характерных точек границ (Mt), с подставленными в такие формулы значениями и итоговые (вычисленные) значения Mt, м | Описание закрепления точки |
|--------------------------------------|--|---|--|------------|---|--|----------------------------|
|                                      | содержатся в Едином государственном реестре недвижимости |   | определены в результате выполнения комплексных кадастровых работ |            |   |  |                            |
|                                      | X  | Y | X  | Y          |   |  |                            |
| 1                                    | 2  | 3 | 4  | 5          | 6   | 7  | 8                          |
| н262У                                | -  | - | 456498.59  | 1289816.62 | Метод спутниковых геодезических измерений (определений) | 0.10   | -                          |
| н263У                                | -  | - | 456493.13  | 1289824.10 | Метод спутниковых геодезических измерений (определений) | 0.10   | -                          |
| н264У                                | -  | - | 456482.78  | 1289837.91 | Метод спутниковых геодезических измерений (определений) | 0.10   | -                          |
| н265У                                | -  | - | 456465.62  | 1289855.96 | Метод спутниковых геодезических измерений (определений) | 0.10   | -                          |
| н266У                                | -  | - | 456432.62  | 1289889.43 | Метод спутниковых геодезических измерений (определений) | 0.10   | -                          |
| н267У                                | -  | - | 456402.82  | 1289911.21 | Метод спутниковых геодезических измерений (определений) | 0.10   | -                          |

**1. Сведения о характерных точках границы уточняемого земельного участка с кадастровым номером 31:01:0202004:29 :**

**Система координат МСК-31**

**Зона № 1**

| Обозначение характерных точек границ | Координаты, м  |   |  |            | Метод определения координат                             | Формулы, примененные для расчета средней квадратической погрешности определения координат характерных точек границ (Mt), с подставленными в такие формулы значениями и итоговые (вычисленные) значения Mt, м | Описание закрепления точки |
|--------------------------------------|--|---|--|------------|---|--|----------------------------|
|                                      | содержатся в Едином государственном реестре недвижимости |   | определены в результате выполнения комплексных кадастровых работ |            |   |  |                            |
|                                      | X  | Y | X  | Y          |   |  |                            |
| 1                                    | 2  | 3 | 4  | 5          | 6   | 7  | 8                          |
| н268У                                | -  | - | 456382.74  | 1289924.56 | Метод спутниковых геодезических измерений (определений) | 0.10   | -                          |
| н269У                                | -  | - | 456317.72  | 1289967.77 | Метод спутниковых геодезических измерений (определений) | 0.10   | -                          |
| н270У                                | -  | - | 456300.65  | 1289960.03 | Метод спутниковых геодезических измерений (определений) | 0.10   | -                          |
| н261У                                | -  | - | 456305.15  | 1289956.70 | Метод спутниковых геодезических измерений (определений) | 0.10   | -                          |
| н260У                                | -  | - | 456383.34  | 1289905.70 | Метод спутниковых геодезических измерений (определений) | 0.10   | -                          |
| н259У                                | -  | - | 456422.60  | 1289877.76 | Метод спутниковых геодезических измерений (определений) | 0.10   | -                          |

**1. Сведения о характерных точках границы уточняемого земельного участка с кадастровым номером 31:01:0202004:29 :**

| Система координат МСК-31             |  |   |  |            | Зона № 1  |  |                            |
|--------------------------------------|--|---|--|------------|---|--|----------------------------|
| Обозначение характерных точек границ | Координаты, м  |   |  |            | Метод определения координат                             | Формулы, примененные для расчета средней квадратической погрешности определения координат характерных точек границ (Mt), с подставленными в такие формулы значениями и итоговые (вычисленные) значения Mt, м | Описание закрепления точки |
|                                      | содержатся в Едином государственном реестре недвижимости |   | определены в результате выполнения комплексных кадастровых работ |            |   |  |                            |
|                                      | X  | Y | X  | Y          |   |  |                            |
| 1                                    | 2  | 3 | 4  | 5          | 6   | 7  | 8                          |
| н258У                                | -  | - | 456467.87  | 1289833.14 | Метод спутниковых геодезических измерений (определений) | 0.10   | -                          |
| н257У                                | -  | - | 456478.90  | 1289822.10 | Метод спутниковых геодезических измерений (определений) | 0.10   | -                          |
| н256У                                | -  | - | 456487.75  | 1289809.02 | Метод спутниковых геодезических измерений (определений) | 0.10   | -                          |
| н262У                                | -  | - | 456498.59  | 1289816.62 | Метод спутниковых геодезических измерений (определений) | 0.10   | -                          |

**2. Сведения о частях границ уточняемого земельного участка с кадастровым номером 31:01:0202004:29 :**

| Обозначение части границ |       | Горизонтальное проложение (S), м | Описание прохождения части границ | Сведения о согласовании местоположения границ (согласовано/спорное) |
|--------------------------|-------|----------------------------------|-----------------------------------|---|
| от т.                    | до т. |                                  |                                   |   |
| 1                        | 2     | 3                                | 4                                 | 5   |
| н262У                    | н263У | 9.26                             | -                                 | -   |
| н263У                    | н264У | 17.26                            | -                                 | -   |
| н264У                    | н265У | 24.91                            | -                                 | -   |
| н265У                    | н266У | 47.00                            | -                                 | -   |
| н266У                    | н267У | 36.91                            | -                                 | -   |
| н267У                    | н268У | 24.11                            | -                                 | -   |
| н268У                    | н269У | 78.07                            | -                                 | -   |

| <b>2. Сведения о частях границ уточняемого земельного участка с кадастровым номером 31:01:0202004:29 :</b>   |   |  |                                   |   |
|--|---|--|-----------------------------------|---|
| Обозначение части границ   |   | Горизонтальное проложение (S), м   | Описание прохождения части границ | Сведения о согласовании местоположения границ (согласовано/спорное) |
| от т.  | до т.   |  |                                   |   |
| 1  | 2   | 3  | 4                                 | 5   |
| н269У  | н270У   | 18.74  | -                                 | -   |
| н270У  | н261У   | 5.60   | -                                 | -   |
| н261У  | н260У   | 93.35  | -                                 | -   |
| н260У  | н259У   | 48.19  | -                                 | -   |
| н259У  | н258У   | 63.56  | -                                 | -   |
| н258У  | н257У   | 15.61  | -                                 | -   |
| н257У  | н256У   | 15.79  | -                                 | -   |
| н256У  | н262У   | 13.24  | -                                 | -   |
| <b>3. Сведения о характеристиках уточняемого земельного участка с кадастровым номером 31:01:0202004:29 :</b> |   |  |                                   |   |
| № п/п  | Наименование характеристики земельного участка  | Значение характеристики  |                                   |   |
| 1  | 2   | 3  |                                   |   |
| 1.   | Адрес земельного участка  | Российская Федерация, Белгородская область, район Ивнянский, село Череново, улица Нижняя |                                   |   |
| 1.1.   | Сведения о местоположении земельного участка (при отсутствии адреса) в структурированном в соответствии с федеральной информационной адресной системой виде               | -  |                                   |   |
| 1.2.   | Дополнительные сведения о местоположении земельного участка   | -  |                                   |   |
| 2.   | Площадь земельного участка ± величина погрешности определения (вычисления) площади (P ± ΔP), м2   | 3630 ± 21  |                                   |   |
| 3.   | Формула, примененная для вычисления предельной погрешности определения площади земельного участка, с подставленными значениями и итоговые (вычисленные) значения (ΔP), м2 | $\Delta P = 3.5 * M_t * \sqrt{P} = 3.5 * 0.1 * \sqrt{3630} = 21$                         |                                   |   |
| 4.   | Площадь земельного участка согласно сведениям Единого государственного реестра недвижимости (P <sub>кад</sub> ), м2   | 4000   |                                   |   |
| 5.   | Оценка расхождения P и P <sub>кад</sub> (P - P <sub>кад</sub> ), м2   | 370  |                                   |   |
| 6.   | Предельные минимальный и максимальный размеры земельного участка (P <sub>мин</sub> и P <sub>макс</sub> ), м2  | -  |                                   |   |
| 7.   | Вид (виды) разрешенного использования   | Для ведения личного подсобного хозяйства   |                                   |   |
| 7.1.   | Дополнительные сведения об использовании земельного участка   | -  |                                   |   |
| 8.   | Кадастровый или иной государственный учетный номер (инвентарный) здания, сооружения, объекта незавершенного строительства, расположенного на земельном участке            | 31:01:0202002:232  |                                   |   |
| 9.   | Сведения о земельных участках (землях общего пользования, территории общего пользования), посредством которых обеспечивается доступ                                       | Земли общего пользования(1) Земли общего пользования                                     |                                   |   |
| 10.  | Иные сведения   | -  |                                   |   |
| <b>4. Пояснения к сведениям об уточняемом земельном участке с кадастровым номером 31:01:0202004:29 :</b>     |   |  |                                   |   |
| 1.   | -   |  |                                   |   |

## Сведения об уточняемых земельных участках

**1. Сведения о характерных точках границы уточняемого земельного участка с кадастровым номером 31:01:0202004:28 :**

**Система координат МСК-31**

**Зона № 1**

| Обозначение характерных точек границ | Координаты, м  |   |  |            | Метод определения координат                             | Формулы, примененные для расчета средней квадратической погрешности определения координат характерных точек границ (Mt), с подставленными в такие формулы значениями и итоговые (вычисленные) значения Mt, м | Описание закрепления точки |
|--------------------------------------|--|---|--|------------|---|--|----------------------------|
|                                      | содержатся в Едином государственном реестре недвижимости |   | определены в результате выполнения комплексных кадастровых работ |            |   |  |                            |
|                                      | X  | Y | X  | Y          |   |  |                            |
| 1                                    | 2  | 3 | 4  | 5          | 6   | 7  | 8                          |
| н271У                                | -  | - | 456526.32  | 1289834.40 | Метод спутниковых геодезических измерений (определений) | 0.10   | -                          |
| н272У                                | -  | - | 456520.81  | 1289843.64 | Метод спутниковых геодезических измерений (определений) | 0.10   | -                          |
| н273У                                | -  | - | 456509.68  | 1289856.44 | Метод спутниковых геодезических измерений (определений) | 0.10   | -                          |
| н274У                                | -  | - | 456404.76  | 1289954.80 | Метод спутниковых геодезических измерений (определений) | 0.10   | -                          |
| н268У                                | -  | - | 456382.74  | 1289924.56 | Метод спутниковых геодезических измерений (определений) | 0.10   | -                          |
| н267У                                | -  | - | 456402.82  | 1289911.21 | Метод спутниковых геодезических измерений (определений) | 0.10   | -                          |

**1. Сведения о характерных точках границы уточняемого земельного участка с кадастровым номером 31:01:0202004:28 :**

**Система координат МСК-31**

**Зона № 1**

| Обозначение характерных точек границ | Координаты, м  |   |  |            | Метод определения координат                             | Формулы, примененные для расчета средней квадратической погрешности определения координат характерных точек границ (Mt), с подставленными в такие формулы значениями и итоговые (вычисленные) значения Mt, м | Описание закрепления точки |
|--------------------------------------|--|---|--|------------|---|--|----------------------------|
|                                      | содержатся в Едином государственном реестре недвижимости |   | определены в результате выполнения комплексных кадастровых работ |            |   |  |                            |
|                                      | X  | Y | X  | Y          |   |  |                            |
| 1                                    | 2  | 3 | 4  | 5          | 6   | 7  | 8                          |
| н266У                                | -  | - | 456432.62  | 1289889.43 | Метод спутниковых геодезических измерений (определений) | 0.10   | -                          |
| н265У                                | -  | - | 456465.62  | 1289855.96 | Метод спутниковых геодезических измерений (определений) | 0.10   | -                          |
| н264У                                | -  | - | 456482.78  | 1289837.91 | Метод спутниковых геодезических измерений (определений) | 0.10   | -                          |
| н263У                                | -  | - | 456493.13  | 1289824.10 | Метод спутниковых геодезических измерений (определений) | 0.10   | -                          |
| н262У                                | -  | - | 456498.59  | 1289816.62 | Метод спутниковых геодезических измерений (определений) | 0.10   | -                          |
| н271У                                | -  | - | 456526.32  | 1289834.40 | Метод спутниковых геодезических измерений (определений) | 0.10   | -                          |

**2. Сведения о частях границ уточняемого земельного участка с кадастровым номером 31:01:0202004:28 :**

| Обозначение части границ |       | Горизонтальное проложение (S), м | Описание прохождения части границ | Сведения о согласовании ме стоположения границ (согласовано/спорное) |
|--------------------------|-------|----------------------------------|-----------------------------------|--|
| от т.                    | до т. |                                  |                                   |  |
| 1                        | 2     | 3                                | 4                                 | 5  |
| н271У                    | н272У | 10.76                            | -                                 | -  |
| н272У                    | н273У | 16.96                            | -                                 | -  |
| н273У                    | н274У | 143.82                           | -                                 | -  |
| н274У                    | н268У | 37.41                            | -                                 | -  |
| н268У                    | н267У | 24.11                            | -                                 | -  |
| н267У                    | н266У | 36.91                            | -                                 | -  |
| н266У                    | н265У | 47.00                            | -                                 | -  |
| н265У                    | н264У | 24.91                            | -                                 | -  |
| н264У                    | н263У | 17.26                            | -                                 | -  |
| н263У                    | н262У | 9.26                             | -                                 | -  |
| н262У                    | н271У | 32.94                            | -                                 | -  |

**3. Сведения о характеристиках уточняемого земельного участка с кадастровым номером 31:01:0202004:28 :**

| № п/п | Наименование характеристики земельного участка  | Значение характеристики  |
|-------|---|--|
| 1     | 2   | 3  |
| 1.    | Адрес земельного участка  | Российская Федерация, Белгородская область, район Ивнянский, село Череново |
| 1.1.  | Сведения о местоположении земельного участка (при отсутствии адреса) в структурированном в соответствии с федеральной информационной адресной системой виде                                     | -  |
| 1.2.  | Дополнительные сведения о местоположении земельного участка   | -  |
| 2.    | Площадь земельного участка ± величина погрешности определения (вычисления) площади ( $P \pm \Delta P$ ), м <sup>2</sup>   | 5229 ± 25  |
| 3.    | Формула, примененная для вычисления предельной погрешности определения площади земельного участка, с подставленными значениями и итоговые (вычисленные) значения ( $\Delta P$ ), м <sup>2</sup> | $\Delta P = 3.5 * M_t * \sqrt{P} = 3.5 * 0.1 * \sqrt{5229} = 25$           |
| 4.    | Площадь земельного участка согласно сведениям Единого государственного реестра недвижимости ( $P_{\text{кад}}$ ), м <sup>2</sup>  | 5229   |
| 5.    | Оценка расхождения P и P <sub>кад</sub> ( $P - P_{\text{кад}}$ ), м <sup>2</sup>  | -  |
| 6.    | Предельные минимальный и максимальный размеры земельного участка ( $P_{\text{мин}}$ и $P_{\text{макс}}$ ), м <sup>2</sup>   | -  |
| 7.    | Вид (виды) разрешенного использования   | Для ведения личного подсобного хозяйства                                   |
| 7.1.  | Дополнительные сведения об использовании земельного участка   | -  |
| 8.    | Кадастровый или иной государственный учетный номер (инвентарный) здания, сооружения, объекта незавершенного строительства, расположенного на земельном участке                                  | 31:01:0202004:85   |
| 9.    | Сведения о земельных участках (землях общего пользования, территории общего пользования), посредством которых обеспечивается доступ   | Земли общего пользования(1) Земли общего пользования                       |
| 10.   | Иные сведения   | -  |

**4. Пояснения к сведениям об уточняемом земельном участке с кадастровым номером 31:01:0202004:28 :**

1.

-



## Сведения об уточняемых земельных участках

**1. Сведения о характерных точках границы уточняемого земельного участка с кадастровым номером 31:01:0202004:27 :**

**Система координат МСК-31**

**Зона № 1**

| Обозначение характерных точек границ | Координаты, м  |   |  |            | Метод определения координат                             | Формулы, примененные для расчета средней квадратической погрешности определения координат характерных точек границ (Mt), с подставленными в такие формулы значениями и итоговые (вычисленные) значения Mt, м | Описание закрепления точки |
|--------------------------------------|--|---|--|------------|---|--|----------------------------|
|                                      | содержатся в Едином государственном реестре недвижимости |   | определены в результате выполнения комплексных кадастровых работ |            |   |  |                            |
|                                      | X  | Y | X  | Y          |   |  |                            |
| 1                                    | 2  | 3 | 4  | 5          | 6   | 7  | 8                          |
| н275У                                | -  | - | 456532.40  | 1289868.17 | Метод спутниковых геодезических измерений (определений) | 0.10   | -                          |
| н276У                                | -  | - | 456532.84  | 1289868.63 | Метод спутниковых геодезических измерений (определений) | 0.10   | -                          |
| н277У                                | -  | - | 456425.27  | 1289968.12 | Метод спутниковых геодезических измерений (определений) | 0.10   | -                          |
| н278У                                | -  | - | 456408.33  | 1289982.93 | Метод спутниковых геодезических измерений (определений) | 0.10   | -                          |
| н279У                                | -  | - | 456392.22  | 1289966.31 | Метод спутниковых геодезических измерений (определений) | 0.10   | -                          |
| н274У                                | -  | - | 456404.76  | 1289954.80 | Метод спутниковых геодезических измерений (определений) | 0.10   | -                          |

**1. Сведения о характерных точках границы уточняемого земельного участка с кадастровым номером 31:01:0202004:27 :**

**Система координат МСК-31**

**Зона № 1**

| Обозначение характерных точек границ | Координаты, м  |   |  |            | Метод определения координат                             | Формулы, примененные для расчета средней квадратической погрешности определения координат характерных точек границ (Mt), с подставленными в такие формулы значениями и итоговые (вычисленные) значения Mt, м | Описание закрепления точки |
|--------------------------------------|--|---|--|------------|---|--|----------------------------|
|                                      | содержатся в Едином государственном реестре недвижимости |   | определены в результате выполнения комплексных кадастровых работ |            |   |  |                            |
|                                      | X  | Y | X  | Y          |   |  |                            |
| 1                                    | 2  | 3 | 4  | 5          | 6   | 7  | 8                          |
| н273У                                | -  | - | 456509.68  | 1289856.44 | Метод спутниковых геодезических измерений (определений) | 0.10   | -                          |
| н272У                                | -  | - | 456520.81  | 1289843.64 | Метод спутниковых геодезических измерений (определений) | 0.10   | -                          |
| н271У                                | -  | - | 456526.32  | 1289834.40 | Метод спутниковых геодезических измерений (определений) | 0.10   | -                          |
| н280У                                | -  | - | 456540.06  | 1289841.36 | Метод спутниковых геодезических измерений (определений) | 0.10   | -                          |
| н281У                                | -  | - | 456540.94  | 1289841.06 | Метод спутниковых геодезических измерений (определений) | 0.10   | -                          |
| н282У                                | -  | - | 456550.14  | 1289847.58 | Метод спутниковых геодезических измерений (определений) | 0.10   | -                          |

| 1. Сведения о характерных точках границы уточняемого земельного участка с кадастровым номером 31:01:0202004:27 : |   |                                  |  |  |   |  |                            |
|--|---|----------------------------------|--|--|---|--|----------------------------|
| Система координат МСК-31   |   |                                  |  |  |   | Зона № 1   |                            |
| Обозначение характерных точек границ   | Координаты, м   |                                  |  |  | Метод определения координат                             | Формулы, примененные для расчета средней квадратической погрешности определения координат характерных точек границ (Mt), с подставленными в такие формулы значениями и итоговые (вычисленные) значения Mt, м | Описание закрепления точки |
|  | содержатся в Едином государственном реестре недвижимости  |                                  | определены в результате выполнения комплексных кадастровых работ |  |   |  |                            |
|  | X   | Y                                | X  | Y  |   |  |                            |
| 1  | 2   | 3                                | 4  | 5  | 6   | 7  | 8                          |
| н275У  | -   | -                                | 456532.40  | 1289868.17   | Метод спутниковых геодезических измерений (определений) | 0.10   | -                          |
| 2. Сведения о частях границ уточняемого земельного участка с кадастровым номером 31:01:0202004:27 :              |   |                                  |  |  |   |  |                            |
| Обозначение части границ   |   | Горизонтальное проложение (S), м | Описание прохождения части границ                                | Сведения о согласовании местоположения границ (согласовано/спорное)                      |   |  |                            |
| от т.  | до т.   |                                  |  |  |   |  |                            |
| 1  | 2   | 3                                | 4  | 5  |   |  |                            |
| н275У  | н276У   | 0.64                             | -  | -  |   |  |                            |
| н276У  | н277У   | 146.52                           | -  | -  |   |  |                            |
| н277У  | н278У   | 22.50                            | -  | -  |   |  |                            |
| н278У  | н279У   | 23.15                            | -  | -  |   |  |                            |
| н279У  | н274У   | 17.02                            | -  | -  |   |  |                            |
| н274У  | н273У   | 143.82                           | -  | -  |   |  |                            |
| н273У  | н272У   | 16.96                            | -  | -  |   |  |                            |
| н272У  | н271У   | 10.76                            | -  | -  |   |  |                            |
| н271У  | н280У   | 15.40                            | -  | -  |   |  |                            |
| н280У  | н281У   | 0.93                             | -  | -  |   |  |                            |
| н281У  | н282У   | 11.28                            | -  | -  |   |  |                            |
| н282У  | н275У   | 27.18                            | -  | -  |   |  |                            |
| 3. Сведения о характеристиках уточняемого земельного участка с кадастровым номером 31:01:0202004:27 :            |   |                                  |  |  |   |  |                            |
| № п/п  | Наименование характеристики земельного участка  |                                  |  | Значение характеристики  |   |  |                            |
| 1  | 2   |                                  |  | 3  |   |  |                            |
| 1.   | Адрес земельного участка  |                                  |  | Российская Федерация, Белгородская область, район Ивнянский, село Череново, улица Нижняя |   |  |                            |
| 1.1.   | Сведения о местоположении земельного участка (при отсутствии адреса) в структурированном в соответствии с федеральной информационной адресной системой виде |                                  |  | -  |   |  |                            |
| 1.2.   | Дополнительные сведения о местоположении земельного участка   |                                  |  | -  |   |  |                            |

| <b>3. Сведения о характеристиках уточняемого земельного участка с кадастровым номером 31:01:0202004:27 :</b> |   |  |
|--|---|--|
| <b>№ п/п</b>   | <b>Наименование характеристики земельного участка</b>   | <b>Значение характеристики</b>                                   |
| <b>1</b>   | <b>2</b>  | <b>3</b>   |
| 2.   | Площадь земельного участка ± величина погрешности определения (вычисления) площади ( $P \pm \Delta P$ ), м2   | 4685 ± 24  |
| 3.   | Формула, примененная для вычисления предельной погрешности определения площади земельного участка, с подставленными значениями и итоговые (вычисленные) значения ( $\Delta P$ ), м2 | $\Delta P = 3.5 * M_t * \sqrt{P} = 3.5 * 0.1 * \sqrt{4685} = 24$ |
| 4.   | Площадь земельного участка согласно сведениям Единого государственного реестра недвижимости ( $R_{\text{кад}}$ ), м2  | 4674   |
| 5.   | Оценка расхождения $P$ и $R_{\text{кад}}$ ( $P - R_{\text{кад}}$ ), м2  | 11   |
| 6.   | Предельные минимальный и максимальный размеры земельного участка ( $R_{\text{мин}}$ и $R_{\text{макс}}$ ), м2   | -<br>-   |
| 7.   | Вид (виды) разрешенного использования   | Для ведения личного подсобного хозяйства                         |
| 7.1.   | Дополнительные сведения об использовании земельного участка   | -  |
| 8.   | Кадастровый или иной государственный учетный номер (инвентарный) здания, сооружения, объекта незавершенного строительства, расположенного на земельном участке                      | 31:01:0202002:158  |
| 9.   | Сведения о земельных участках (землях общего пользования, территории общего пользования), посредством которых обеспечивается доступ   | Земли общего пользования(1) Земли общего пользования             |
| 10.  | Иные сведения   | -  |
| <b>4. Пояснения к сведениям об уточняемом земельном участке с кадастровым номером 31:01:0202004:27 :</b>     |   |  |
| 1.   | -   |  |

## Сведения об уточняемых земельных участках

**1. Сведения о характерных точках границы уточняемого земельного участка с кадастровым номером 31:01:0202004:72 :**

**Система координат МСК-31**

**Зона № 1**

| Обозначение характерных точек границ | Координаты, м  |   |  |            | Метод определения координат                             | Формулы, примененные для расчета средней квадратической погрешности определения координат характерных точек границ (Mt), с подставленными в такие формулы значениями и итоговые (вычисленные) значения Mt, м | Описание закрепления точки |
|--------------------------------------|--|---|--|------------|---|--|----------------------------|
|                                      | содержатся в Едином государственном реестре недвижимости |   | определены в результате выполнения комплексных кадастровых работ |            |   |  |                            |
|                                      | X  | Y | X  | Y          |   |  |                            |
| 1                                    | 2  | 3 | 4  | 5          | 6   | 7  | 8                          |
| н283У                                | -  | - | 456068.53  | 1289822.51 | Метод спутниковых геодезических измерений (определений) | 0.10   | -                          |
| н284У                                | -  | - | 456065.98  | 1289825.12 | Метод спутниковых геодезических измерений (определений) | 0.10   | -                          |
| н285У                                | -  | - | 456064.92  | 1289824.36 | Метод спутниковых геодезических измерений (определений) | 0.10   | -                          |
| н286У                                | -  | - | 456050.62  | 1289839.26 | Метод спутниковых геодезических измерений (определений) | 0.10   | -                          |
| н287У                                | -  | - | 455958.55  | 1289909.02 | Метод спутниковых геодезических измерений (определений) | 0.10   | -                          |
| н288У                                | -  | - | 455945.08  | 1289891.05 | Метод спутниковых геодезических измерений (определений) | 0.10   | -                          |

**1. Сведения о характерных точках границы уточняемого земельного участка с кадастровым номером 31:01:0202004:72 :**

**Система координат МСК-31**

**Зона № 1**

| Обозначение характерных точек границ | Координаты, м  |   |  |            | Метод определения координат                             | Формулы, примененные для расчета средней квадратической погрешности определения координат характерных точек границ (Mt), с подставленными в такие формулы значениями и итоговые (вычисленные) значения Mt, м | Описание закрепления точки |
|--------------------------------------|--|---|--|------------|---|--|----------------------------|
|                                      | содержатся в Едином государственном реестре недвижимости |   | определены в результате выполнения комплексных кадастровых работ |            |   |  |                            |
|                                      | X  | Y | X  | Y          |   |  |                            |
| 1                                    | 2  | 3 | 4  | 5          | 6   | 7  | 8                          |
| н289У                                | -  | - | 456019.97  | 1289810.48 | Метод спутниковых геодезических измерений (определений) | 0.10   | -                          |
| н290У                                | -  | - | 456035.33  | 1289798.48 | Метод спутниковых геодезических измерений (определений) | 0.10   | -                          |
| н291У                                | -  | - | 456046.83  | 1289807.73 | Метод спутниковых геодезических измерений (определений) | 0.10   | -                          |
| н292У                                | -  | - | 456059.86  | 1289819.34 | Метод спутниковых геодезических измерений (определений) | 0.10   | -                          |
| н293У                                | -  | - | 456062.15  | 1289816.73 | Метод спутниковых геодезических измерений (определений) | 0.10   | -                          |
| н283У                                | -  | - | 456068.53  | 1289822.51 | Метод спутниковых геодезических измерений (определений) | 0.10   | -                          |

| <b>2. Сведения о частях границ уточняемого земельного участка с кадастровым номером 31:01:0202004:72 :</b>   |   |                                  |   |   |
|--|---|----------------------------------|---|---|
| Обозначение части границ   |   | Горизонтальное проложение (S), м | Описание прохождения части границ   | Сведения о согласовании местоположения границ (согласовано/спорное) |
| от т.  | до т.   |                                  |   |   |
| 1  | 2   | 3                                | 4   | 5   |
| н283У  | н284У   | 3.65                             | -   | -   |
| н284У  | н285У   | 1.30                             | -   | -   |
| н285У  | н286У   | 20.65                            | -   | -   |
| н286У  | н287У   | 115.51                           | -   | -   |
| н287У  | н288У   | 22.46                            | -   | -   |
| н288У  | н289У   | 110.00                           | -   | -   |
| н289У  | н290У   | 19.49                            | -   | -   |
| н290У  | н291У   | 14.76                            | -   | -   |
| н291У  | н292У   | 17.45                            | -   | -   |
| н292У  | н293У   | 3.47                             | -   | -   |
| н293У  | н283У   | 8.61                             | -   | -   |
| <b>3. Сведения о характеристиках уточняемого земельного участка с кадастровым номером 31:01:0202004:72 :</b> |   |                                  |   |   |
| № п/п  | Наименование характеристики земельного участка  |                                  | Значение характеристики   |   |
| 1  | 2   |                                  | 3   |   |
| 1.   | Адрес земельного участка  |                                  | Российская Федерация, Белгородская область, район Ивнянский, село Череново, улица Верхняя |   |
| 1.1.   | Сведения о местоположении земельного участка (при отсутствии адреса) в структурированном в соответствии с федеральной информационной адресной системой виде               |                                  | -   |   |
| 1.2.   | Дополнительные сведения о местоположении земельного участка   |                                  | -   |   |
| 2.   | Площадь земельного участка ± величина погрешности определения (вычисления) площади (Р ± ΔР), м2   |                                  | 4466 ± 23   |   |
| 3.   | Формула, примененная для вычисления предельной погрешности определения площади земельного участка, с подставленными значениями и итоговые (вычисленные) значения (ΔР), м2 |                                  | $\Delta P = 3.5 * M_t * \sqrt{P} = 3.5 * 0.1 * \sqrt{4466} = 23$                          |   |
| 4.   | Площадь земельного участка согласно сведениям Единого государственного реестра недвижимости (Ркад), м2  |                                  | 4466  |   |
| 5.   | Оценка расхождения Р и Ркад (Р - Ркад), м2  |                                  | -   |   |
| 6.   | Предельные минимальный и максимальный размеры земельного участка (Рмин и Рмакс), м2   |                                  | -   |   |
| 7.   | Вид (виды) разрешенного использования   |                                  | Для ведения личного подсобного хозяйства  |   |
| 7.1.   | Дополнительные сведения об использовании земельного участка   |                                  | -   |   |
| 8.   | Кадастровый или иной государственный учетный номер (инвентарный) здания, сооружения, объекта незавершенного строительства, расположенного на земельном участке            |                                  | 31:01:0202002:215   |   |
| 9.   | Сведения о земельных участках (землях общего пользования, территории общего пользования), посредством которых обеспечивается доступ                                       |                                  | Земли общего пользования(1) Земли общего пользования                                      |   |

**3. Сведения о характеристиках уточняемого земельного участка с кадастровым номером 31:01:0202004:72 :**

| № п/п | Наименование характеристики земельного участка | Значение характеристики |
|-------|--|-------------------------|
| 1     | 2  | 3                       |
| 10.   | Иные сведения                                  | -                       |

**4. Пояснения к сведениям об уточняемом земельном участке с кадастровым номером 31:01:0202004:72 :**

|    |   |
|----|---|
| 1. | - |
|----|---|

|  |  |
|--|--|
|  |  |
|--|--|



## Сведения об уточняемых земельных участках

**1. Сведения о характерных точках границы уточняемого земельного участка с кадастровым номером 31:01:0202004:71 :**

**Система координат МСК-31**

**Зона № 1**

| Обозначение характерных точек границ | Координаты, м  |   |  |            | Метод определения координат                             | Формулы, примененные для расчета средней квадратической погрешности определения координат характерных точек границ (Mt), с подставленными в такие формулы значениями и итоговые (вычисленные) значения Mt, м | Описание закрепления точки |
|--------------------------------------|--|---|--|------------|---|--|----------------------------|
|                                      | содержатся в Едином государственном реестре недвижимости |   | определены в результате выполнения комплексных кадастровых работ |            |   |  |                            |
|                                      | X  | Y | X  | Y          |   |  |                            |
| 1                                    | 2  | 3 | 4  | 5          | 6   | 7  | 8                          |
| н294У                                | -  | - | 456080.60  | 1289832.95 | Метод спутниковых геодезических измерений (определений) | 0.10   | -                          |
| н295У                                | -  | - | 456071.30  | 1289843.84 | Метод спутниковых геодезических измерений (определений) | 0.10   | -                          |
| н296У                                | -  | - | 456070.56  | 1289843.16 | Метод спутниковых геодезических измерений (определений) | 0.10   | -                          |
| н297У                                | -  | - | 456048.08  | 1289861.93 | Метод спутниковых геодезических измерений (определений) | 0.10   | -                          |
| н298У                                | -  | - | 455972.12  | 1289924.89 | Метод спутниковых геодезических измерений (определений) | 0.10   | -                          |
| н287У                                | -  | - | 455958.55  | 1289909.02 | Метод спутниковых геодезических измерений (определений) | 0.10   | -                          |

| 1. Сведения о характерных точках границы уточняемого земельного участка с кадастровым номером 31:01:0202004:71 : |  |                                  |  |                                   |   |  |                            |
|--|--|----------------------------------|--|-----------------------------------|---|--|----------------------------|
| Система координат МСК-31   |  |                                  |  |                                   |   | Зона № 1   |                            |
| Обозначение характерных точек границ   | Координаты, м  |                                  |  |                                   | Метод определения координат   | Формулы, примененные для расчета средней квадратической погрешности определения координат характерных точек границ (Mt), с подставленными в такие формулы значениями и итоговые (вычисленные) значения Mt, м | Описание закрепления точки |
|  | содержатся в Едином государственном реестре недвижимости |                                  | определены в результате выполнения комплексных кадастровых работ |                                   |   |  |                            |
|  | X  | Y                                | X  | Y                                 |   |  |                            |
| 1  | 2  | 3                                | 4  | 5                                 | 6   | 7  | 8                          |
| н286У  | -  | -                                | 456050.62  | 1289839.26                        | Метод спутниковых геодезических измерений (определений)             | 0.10   | -                          |
| н285У  | -  | -                                | 456064.92  | 1289824.36                        | Метод спутниковых геодезических измерений (определений)             | 0.10   | -                          |
| н284У  | -  | -                                | 456065.98  | 1289825.12                        | Метод спутниковых геодезических измерений (определений)             | 0.10   | -                          |
| н283У  | -  | -                                | 456068.53  | 1289822.51                        | Метод спутниковых геодезических измерений (определений)             | 0.10   | -                          |
| н294У  | -  | -                                | 456080.60  | 1289832.95                        | Метод спутниковых геодезических измерений (определений)             | 0.10   | -                          |
| 2. Сведения о частях границ уточняемого земельного участка с кадастровым номером 31:01:0202004:71 :              |  |                                  |  |                                   |   |  |                            |
| Обозначение части границ   |  | Горизонтальное проложение (S), м |  | Описание прохождения части границ | Сведения о согласовании местоположения границ (согласовано/спорное) |  |                            |
| от т.  | до т.  |                                  |  |                                   |   |  |                            |
| 1  | 2  | 3                                |  | 4                                 | 5   |  |                            |
| н294У  | н295У  | 14.32                            |  | -                                 | -   |  |                            |
| н295У  | н296У  | 1.00                             |  | -                                 | -   |  |                            |

| <b>2. Сведения о частях границ уточняемого земельного участка с кадастровым номером 31:01:0202004:71 :</b>   |   |  |                                   |   |
|--|---|--|-----------------------------------|---|
| Обозначение части границ   |   | Горизонтальное проложение (S), м   | Описание прохождения части границ | Сведения о согласовании местоположения границ (согласовано/спорное) |
| от т.  | до т.   |  |                                   |   |
| 1  | 2   | 3  | 4                                 | 5   |
| н296У  | н297У   | 29.29  | -                                 | -   |
| н297У  | н298У   | 98.66  | -                                 | -   |
| н298У  | н287У   | 20.88  | -                                 | -   |
| н287У  | н286У   | 115.51   | -                                 | -   |
| н286У  | н285У   | 20.65  | -                                 | -   |
| н285У  | н284У   | 1.30   | -                                 | -   |
| н284У  | н283У   | 3.65   | -                                 | -   |
| н283У  | н294У   | 15.96  | -                                 | -   |
| <b>3. Сведения о характеристиках уточняемого земельного участка с кадастровым номером 31:01:0202004:71 :</b> |   |  |                                   |   |
| № п/п  | Наименование характеристики земельного участка  | Значение характеристики  |                                   |   |
| 1  | 2   | 3  |                                   |   |
| 1.   | Адрес земельного участка  | Российская Федерация, Белгородская область, район Ивнянский, село Череново |                                   |   |
| 1.1.   | Сведения о местоположении земельного участка (при отсутствии адреса) в структурированном в соответствии с федеральной информационной адресной системой виде               | -  |                                   |   |
| 1.2.   | Дополнительные сведения о местоположении земельного участка   | -  |                                   |   |
| 2.   | Площадь земельного участка ± величина погрешности определения (вычисления) площади (P ± ΔP), м2   | 2550 ± 18  |                                   |   |
| 3.   | Формула, примененная для вычисления предельной погрешности определения площади земельного участка, с подставленными значениями и итоговые (вычисленные) значения (ΔP), м2 | $\Delta P = 3.5 * M_t * \sqrt{P} = 3.5 * 0.1 * \sqrt{2550} = 18$           |                                   |   |
| 4.   | Площадь земельного участка согласно сведениям Единого государственного реестра недвижимости (P <sub>кад</sub> ), м2   | 2550   |                                   |   |
| 5.   | Оценка расхождения P и P <sub>кад</sub> (P - P <sub>кад</sub> ), м2   | -  |                                   |   |
| 6.   | Предельные минимальный и максимальный размеры земельного участка (P <sub>мин</sub> и P <sub>макс</sub> ), м2  | -  |                                   |   |
| 7.   | Вид (виды) разрешенного использования   | Для ведения подсобного хозяйства   |                                   |   |
| 7.1.   | Дополнительные сведения об использовании земельного участка   | -  |                                   |   |
| 8.   | Кадастровый или иной государственный учетный номер (инвентарный) здания, сооружения, объекта незавершенного строительства, расположенного на земельном участке            | 31:01:0202002:266  |                                   |   |
| 9.   | Сведения о земельных участках (землях общего пользования, территории общего пользования), посредством которых обеспечивается доступ                                       | Земли общего пользования(1) Земли общего пользования                       |                                   |   |
| 10.  | Иные сведения   | -  |                                   |   |
| <b>4. Пояснения к сведениям об уточняемом земельном участке с кадастровым номером 31:01:0202004:71 :</b>     |   |  |                                   |   |
| 1.   | -   |  |                                   |   |

## Сведения об уточняемых земельных участках

**1. Сведения о характерных точках границы уточняемого земельного участка с кадастровым номером 31:01:0202004:69 :**

**Система координат МСК-31**

**Зона № 1**

| Обозначение<br>характерных<br>точек границ | Координаты, м  |   |  |            | Метод<br>опреде<br>ления<br>коор<br>динат   | Формулы, примененные для<br>расчета средней квадратической<br>погрешности определения<br>координат характерных точек<br>границ (Mt), с подставленными в<br>такие формулы значениями и<br>итоговые (вычисленные)<br>значения Mt, м | Описание<br>закрепле<br>ния точки |
|--|--|---|--|------------|---|---|-----------------------------------|
|  | содержатся в Едином<br>государственном<br>реестре недвижимости |   | определены в<br>результате<br>выполнения<br>комплексных<br>кадастровых работ |            |   |   |                                   |
|  | X  | Y | X  | Y          |   |   |                                   |
| 1  | 2  | 3 | 4  | 5          | 6   | 7   | 8                                 |
| н299У                                      | -  | - | 456108.32  | 1289852.78 | Метод<br>спутник<br>овых<br>геодези<br>ческих<br>измерен<br>ий<br>(опреде<br>лений) | 0.10  | -                                 |
| н300У                                      | -  | - | 456081.89  | 1289882.60 | Метод<br>спутник<br>овых<br>геодези<br>ческих<br>измерен<br>ий<br>(опреде<br>лений) | 0.10  | -                                 |
| н301У                                      | -  | - | 455999.93  | 1289948.27 | Метод<br>спутник<br>овых<br>геодези<br>ческих<br>измерен<br>ий<br>(опреде<br>лений) | 0.10  | -                                 |
| н302У                                      | -  | - | 455986.63  | 1289933.99 | Метод<br>спутник<br>овых<br>геодези<br>ческих<br>измерен<br>ий<br>(опреде<br>лений) | 0.10  | -                                 |
| н303У                                      | -  | - | 456058.88  | 1289875.15 | Метод<br>спутник<br>овых<br>геодези<br>ческих<br>измерен<br>ий<br>(опреде<br>лений) | 0.10  | -                                 |
| н304У                                      | -  | - | 456062.06  | 1289872.65 | Метод<br>спутник<br>овых<br>геодези<br>ческих<br>измерен<br>ий<br>(опреде<br>лений) | 0.10  | -                                 |

**1. Сведения о характерных точках границы уточняемого земельного участка с кадастровым номером 31:01:0202004:69 :**

| Система координат МСК-31             |  |   |  |            | Зона № 1  |  |                            |
|--------------------------------------|--|---|--|------------|---|--|----------------------------|
| Обозначение характерных точек границ | Координаты, м  |   |  |            | Метод определения координат                             | Формулы, примененные для расчета средней квадратической погрешности определения координат характерных точек границ (Mt), с подставленными в такие формулы значениями и итоговые (вычисленные) значения Mt, м | Описание закрепления точки |
|                                      | содержатся в Едином государственном реестре недвижимости |   | определены в результате выполнения комплексных кадастровых работ |            |   |  |                            |
|                                      | X  | Y | X  | Y          |   |  |                            |
| 1                                    | 2  | 3 | 4  | 5          | 6   | 7  | 8                          |
| н305У                                | -  | - | 456072.80  | 1289863.02 | Метод спутниковых геодезических измерений (определений) | 0.10   | -                          |
| н306У                                | -  | - | 456080.79  | 1289856.31 | Метод спутниковых геодезических измерений (определений) | 0.10   | -                          |
| н307У                                | -  | - | 456092.54  | 1289842.44 | Метод спутниковых геодезических измерений (определений) | 0.10   | -                          |
| н299У                                | -  | - | 456108.32  | 1289852.78 | Метод спутниковых геодезических измерений (определений) | 0.10   | -                          |

**2. Сведения о частях границ уточняемого земельного участка с кадастровым номером 31:01:0202004:69 :**

| Обозначение части границ |       | Горизонтальное проложение (S), м | Описание прохождения части границ | Сведения о согласовании местоположения границ (согласовано/спорное) |
|--------------------------|-------|----------------------------------|-----------------------------------|---|
| от т.                    | до т. |                                  |                                   |   |
| 1                        | 2     | 3                                | 4                                 | 5   |
| н299У                    | н300У | 39.85                            | -                                 | -   |
| н300У                    | н301У | 105.02                           | -                                 | -   |
| н301У                    | н302У | 19.51                            | -                                 | -   |
| н302У                    | н303У | 93.18                            | -                                 | -   |
| н303У                    | н304У | 4.05                             | -                                 | -   |
| н304У                    | н305У | 14.43                            | -                                 | -   |
| н305У                    | н306У | 10.43                            | -                                 | -   |

| <b>2. Сведения о частях границ уточняемого земельного участка с кадастровым номером 31:01:0202004:69 :</b>   |   |                                  |   |   |
|--|---|----------------------------------|---|---|
| Обозначение части границ   |   | Горизонтальное проложение (S), м | Описание прохождения части границ   | Сведения о согласовании местоположения границ (согласовано/спорное) |
| от т.  | до т.   |                                  |   |   |
| 1  | 2   | 3                                | 4   | 5   |
| н306У  | н307У   | 18.18                            | -   | -   |
| н307У  | н299У   | 18.87                            | -   | -   |
| <b>3. Сведения о характеристиках уточняемого земельного участка с кадастровым номером 31:01:0202004:69 :</b> |   |                                  |   |   |
| № п/п  | Наименование характеристики земельного участка  |                                  | Значение характеристики   |   |
| 1  | 2   |                                  | 3   |   |
| 1.   | Адрес земельного участка  |                                  | Российская Федерация, Белгородская область, район Ивнянский, село Череново, улица Верхняя |   |
| 1.1.   | Сведения о местоположении земельного участка (при отсутствии адреса) в структурированном в соответствии с федеральной информационной адресной системой виде                                     |                                  | -   |   |
| 1.2.   | Дополнительные сведения о местоположении земельного участка   |                                  | -   |   |
| 2.   | Площадь земельного участка ± величина погрешности определения (вычисления) площади ( $P \pm \Delta P$ ), м <sup>2</sup>   |                                  | 2800 ± 19   |   |
| 3.   | Формула, примененная для вычисления предельной погрешности определения площади земельного участка, с подставленными значениями и итоговые (вычисленные) значения ( $\Delta P$ ), м <sup>2</sup> |                                  | $\Delta P = 3.5 * M_t * \sqrt{P} = 3.5 * 0.1 * \sqrt{2800} = 19$                          |   |
| 4.   | Площадь земельного участка согласно сведениям Единого государственного реестра недвижимости ( $P_{\text{кад}}$ ), м <sup>2</sup>  |                                  | 2800  |   |
| 5.   | Оценка расхождения $P$ и $P_{\text{кад}}$ ( $P - P_{\text{кад}}$ ), м <sup>2</sup>  |                                  | -   |   |
| 6.   | Предельные минимальный и максимальный размеры земельного участка ( $P_{\text{мин}}$ и $P_{\text{макс}}$ ), м <sup>2</sup>   |                                  | -   |   |
| 7.   | Вид (виды) разрешенного использования   |                                  | -   |   |
| 7.1.   | Дополнительные сведения об использовании земельного участка   |                                  | -   |   |
| 8.   | Кадастровый или иной государственный учетный номер (инвентарный) здания, сооружения, объекта незавершенного строительства, расположенного на земельном участке                                  |                                  | -   |   |
| 9.   | Сведения о земельных участках (землях общего пользования, территории общего пользования), посредством которых обеспечивается доступ   |                                  | Земли общего пользования(1) Земли общего пользования                                      |   |
| 10.  | Иные сведения   |                                  | -   |   |
| <b>4. Пояснения к сведениям об уточняемом земельном участке с кадастровым номером 31:01:0202004:69 :</b>     |   |                                  |   |   |
| 1.   | -   |                                  |   |   |

## Сведения об уточняемых земельных участках

**1. Сведения о характерных точках границы уточняемого земельного участка с кадастровым номером 31:01:0202004:68 :**

**Система координат МСК-31**

**Зона № 1**

| Обозначение характерных точек границ | Координаты, м  |   |  |            | Метод определения координат                             | Формулы, примененные для расчета средней квадратической погрешности определения координат характерных точек границ (Mt), с подставленными в такие формулы значениями и итоговые (вычисленные) значения Mt, м | Описание закрепления точки |
|--------------------------------------|--|---|--|------------|---|--|----------------------------|
|                                      | содержатся в Едином государственном реестре недвижимости |   | определены в результате выполнения комплексных кадастровых работ |            |   |  |                            |
|                                      | X  | Y | X  | Y          |   |  |                            |
| 1                                    | 2  | 3 | 4  | 5          | 6   | 7  | 8                          |
| н308У                                | -  | - | 456127.69  | 1289870.90 | Метод спутниковых геодезических измерений (определений) | 0.10   | -                          |
| н309У                                | -  | - | 456116.53  | 1289883.11 | Метод спутниковых геодезических измерений (определений) | 0.10   | -                          |
| н310У                                | -  | - | 456103.38  | 1289895.71 | Метод спутниковых геодезических измерений (определений) | 0.10   | -                          |
| н311У                                | -  | - | 456018.58  | 1289962.11 | Метод спутниковых геодезических измерений (определений) | 0.10   | -                          |
| н312У                                | -  | - | 456005.40  | 1289972.00 | Метод спутниковых геодезических измерений (определений) | 0.10   | -                          |
| н313У                                | -  | - | 455991.49  | 1289954.75 | Метод спутниковых геодезических измерений (определений) | 0.10   | -                          |

**1. Сведения о характерных точках границы уточняемого земельного участка с кадастровым номером 31:01:0202004:68 :**

**Система координат МСК-31**

**Зона № 1**

| Обозначение характерных точек границ | Координаты, м  |   |  |            | Метод определения координат                             | Формулы, примененные для расчета средней квадратической погрешности определения координат характерных точек границ (Mt), с подставленными в такие формулы значениями и итоговые (вычисленные) значения Mt, м | Описание закрепления точки |
|--------------------------------------|--|---|--|------------|---|--|----------------------------|
|                                      | содержатся в Едином государственном реестре недвижимости |   | определены в результате выполнения комплексных кадастровых работ |            |   |  |                            |
|                                      | X  | Y | X  | Y          |   |  |                            |
| 1                                    | 2  | 3 | 4  | 5          | 6   | 7  | 8                          |
| н301У                                | -  | - | 455999.93  | 1289948.27 | Метод спутниковых геодезических измерений (определений) | 0.10   | -                          |
| н300У                                | -  | - | 456081.89  | 1289882.60 | Метод спутниковых геодезических измерений (определений) | 0.10   | -                          |
| н299У                                | -  | - | 456108.32  | 1289852.78 | Метод спутниковых геодезических измерений (определений) | 0.10   | -                          |
| н308У                                | -  | - | 456127.69  | 1289870.90 | Метод спутниковых геодезических измерений (определений) | 0.10   | -                          |
|                                      |  |   |  |            |   | -  |                            |
| н314У                                | -  | - | 455997.63  | 1289960.01 | Метод спутниковых геодезических измерений (определений) | 0.10   | -                          |
| н315У                                | -  | - | 455999.91  | 1289961.73 | Метод спутниковых геодезических измерений (определений) | 0.10   | -                          |



**1. Сведения о характерных точках границы уточняемого земельного участка с кадастровым номером 31:01:0202004:68 :**

Система координат МСК-31

Зона № 1

| Обозначение характерных точек границ | Координаты, м  |   |  |            | Метод определения координат                             | Формулы, примененные для расчета средней квадратической погрешности определения координат характерных точек границ (Mt), с подставленными в такие формулы значениями и итоговые (вычисленные) значения Mt, м | Описание закрепления точки |
|--------------------------------------|--|---|--|------------|---|--|----------------------------|
|                                      | содержатся в Едином государственном реестре недвижимости |   | определены в результате выполнения комплексных кадастровых работ |            |   |  |                            |
|                                      | X  | Y | X  | Y          |   |  |                            |
| 1                                    | 2  | 3 | 4  | 5          | 6   | 7  | 8                          |
| н316У                                | -  | - | 456001.99  | 1289958.91 | Метод спутниковых геодезических измерений (определений) | 0.10   | -                          |
| н317У                                | -  | - | 455999.79  | 1289957.26 | Метод спутниковых геодезических измерений (определений) | 0.10   | -                          |
| н314У                                | -  | - | 455997.63  | 1289960.01 | Метод спутниковых геодезических измерений (определений) | 0.10   | -                          |

**2. Сведения о частях границ уточняемого земельного участка с кадастровым номером 31:01:0202004:68 :**

| Обозначение части границ |       | Горизонтальное проложение (S), м | Описание прохождения части границ | Сведения о согласовании местоположения границ (согласовано/спорное) |
|--------------------------|-------|----------------------------------|-----------------------------------|---|
| от т.                    | до т. |                                  |                                   |   |
| 1                        | 2     | 3                                | 4                                 | 5   |
| н308У                    | н309У | 16.54                            | -                                 | -   |
| н309У                    | н310У | 18.21                            | -                                 | -   |
| н310У                    | н311У | 107.70                           | -                                 | -   |
| н311У                    | н312У | 16.48                            | -                                 | -   |
| н312У                    | н313У | 22.16                            | -                                 | -   |
| н313У                    | н301У | 10.64                            | -                                 | -   |
| н301У                    | н300У | 105.02                           | -                                 | -   |
| н300У                    | н299У | 39.85                            | -                                 | -   |
| н299У                    | н308У | 26.52                            | -                                 | -   |
| н314У                    | н315У | 2.86                             | -                                 | -   |
| н315У                    | н316У | 3.50                             | -                                 | -   |
| н316У                    | н317У | 2.75                             | -                                 | -   |

| <b>2. Сведения о частях границ уточняемого земельного участка с кадастровым номером 31:01:0202004:68 :</b>   |   |                                  |  |   |
|--|---|----------------------------------|--|---|
| Обозначение части границ   |   | Горизонтальное проложение (S), м | Описание прохождения части границ  | Сведения о согласовании местоположения границ (согласовано/спорное) |
| от т.  | до т.   |                                  |  |   |
| 1  | 2   | 3                                | 4  | 5   |
| н317У  | н314У   | 3.50                             | -  | -   |
| <b>3. Сведения о характеристиках уточняемого земельного участка с кадастровым номером 31:01:0202004:68 :</b> |   |                                  |  |   |
| № п/п  | Наименование характеристики земельного участка  |                                  | Значение характеристики  |   |
| 1  | 2   |                                  | 3  |   |
| 1.   | Адрес земельного участка  |                                  | Российская Федерация, Белгородская область, район Ивнянский, село Череново |   |
| 1.1.   | Сведения о местоположении земельного участка (при отсутствии адреса) в структурированном в соответствии с федеральной информационной адресной системой виде               |                                  | -  |   |
| 1.2.   | Дополнительные сведения о местоположении земельного участка   |                                  | -  |   |
| 2.   | Площадь земельного участка ± величина погрешности определения (вычисления) площади (P ± ΔP), м2   |                                  | 3705 ± 21  |   |
| 3.   | Формула, примененная для вычисления предельной погрешности определения площади земельного участка, с подставленными значениями и итоговые (вычисленные) значения (ΔP), м2 |                                  | $\Delta P = 3.5 * M_t * \sqrt{P} = 3.5 * 0.1 * \sqrt{3705} = 21$           |   |
| 4.   | Площадь земельного участка согласно сведениям Единого государственного реестра недвижимости (P <sub>кад</sub> ), м2   |                                  | 3714   |   |
| 5.   | Оценка расхождения P и P <sub>кад</sub> (P - P <sub>кад</sub> ), м2   |                                  | 9  |   |
| 6.   | Предельные минимальный и максимальный размеры земельного участка (P <sub>мин</sub> и P <sub>макс</sub> ), м2  |                                  | -<br>-   |   |
| 7.   | Вид (виды) разрешенного использования   |                                  | Для личного подсобного хозяйства   |   |
| 7.1.   | Дополнительные сведения об использовании земельного участка   |                                  | -  |   |
| 8.   | Кадастровый или иной государственный учетный номер (инвентарный) здания, сооружения, объекта незавершенного строительства, расположенного на земельном участке            |                                  | 31:01:0202002:258  |   |
| 9.   | Сведения о земельных участках (землях общего пользования, территории общего пользования), посредством которых обеспечивается доступ                                       |                                  | Земли общего пользования(1) Земли общего пользования                       |   |
| 10.  | Иные сведения   |                                  | -  |   |
| <b>4. Пояснения к сведениям об уточняемом земельном участке с кадастровым номером 31:01:0202004:68 :</b>     |   |                                  |  |   |
| 1.   | -   |                                  |  |   |

## Сведения об уточняемых земельных участках

**1. Сведения о характерных точках границы уточняемого земельного участка с кадастровым номером 31:01:0202004:67 :**

**Система координат МСК-31**

**Зона № 1**

| Обозначение характерных точек границ | Координаты, м  |   |  |            | Метод определения координат                             | Формулы, примененные для расчета средней квадратической погрешности определения координат характерных точек границ (Mt), с подставленными в такие формулы значениями и итоговые (вычисленные) значения Mt, м | Описание закрепления точки |
|--------------------------------------|--|---|--|------------|---|--|----------------------------|
|                                      | содержатся в Едином государственном реестре недвижимости |   | определены в результате выполнения комплексных кадастровых работ |            |   |  |                            |
|                                      | X  | Y | X  | Y          |   |  |                            |
| 1                                    | 2  | 3 | 4  | 5          | 6   | 7  | 8                          |
| н318У                                | -  | - | 456145.42  | 1289881.74 | Метод спутниковых геодезических измерений (определений) | 0.10   | -                          |
| н319У                                | -  | - | 456142.52  | 1289884.00 | Метод спутниковых геодезических измерений (определений) | 0.10   | -                          |
| н320У                                | -  | - | 456127.58  | 1289897.79 | Метод спутниковых геодезических измерений (определений) | 0.10   | -                          |
| н321У                                | -  | - | 456114.58  | 1289909.04 | Метод спутниковых геодезических измерений (определений) | 0.10   | -                          |
| н322У                                | -  | - | 456114.21  | 1289908.64 | Метод спутниковых геодезических измерений (определений) | 0.10   | -                          |
| н323У                                | -  | - | 456110.01  | 1289912.33 | Метод спутниковых геодезических измерений (определений) | 0.10   | -                          |

**1. Сведения о характерных точках границы уточняемого земельного участка с кадастровым номером 31:01:0202004:67 :**

**Система координат МСК-31**

**Зона № 1**

| Обозначение характерных точек границ | Координаты, м  |   |  |            | Метод определения координат                             | Формулы, примененные для расчета средней квадратической погрешности определения координат характерных точек границ (Mt), с подставленными в такие формулы значениями и итоговые (вычисленные) значения Mt, м | Описание закрепления точки |
|--------------------------------------|--|---|--|------------|---|--|----------------------------|
|                                      | содержатся в Едином государственном реестре недвижимости |   | определены в результате выполнения комплексных кадастровых работ |            |   |  |                            |
|                                      | X  | Y | X  | Y          |   |  |                            |
| 1                                    | 2  | 3 | 4  | 5          | 6   | 7  | 8                          |
| н324У                                | -  | - | 456079.67  | 1289936.21 | Метод спутниковых геодезических измерений (определений) | 0.10   | -                          |
| н325У                                | -  | - | 456055.25  | 1289955.61 | Метод спутниковых геодезических измерений (определений) | 0.10   | -                          |
| н326У                                | -  | - | 456030.03  | 1289976.33 | Метод спутниковых геодезических измерений (определений) | 0.10   | -                          |
| н327У                                | -  | - | 456005.06  | 1289995.14 | Метод спутниковых геодезических измерений (определений) | 0.10   | -                          |
| н328У                                | -  | - | 455995.65  | 1289979.32 | Метод спутниковых геодезических измерений (определений) | 0.10   | -                          |
| н312У                                | -  | - | 456005.40  | 1289972.00 | Метод спутниковых геодезических измерений (определений) | 0.10   | -                          |

**1. Сведения о характерных точках границы уточняемого земельного участка с кадастровым номером 31:01:0202004:67 :**

**Система координат МСК-31**

**Зона № 1**

| Обозначение характерных точек границ | Координаты, м  |   |  |            | Метод определения координат                             | Формулы, примененные для расчета средней квадратической погрешности определения координат характерных точек границ (M <sub>t</sub> ), с подставленными в такие формулы значениями и итоговые (вычисленные) значения M <sub>t</sub> , м | Описание закрепления точки |
|--------------------------------------|--|---|--|------------|---|--|----------------------------|
|                                      | содержатся в Едином государственном реестре недвижимости |   | определены в результате выполнения комплексных кадастровых работ |            |   |  |                            |
|                                      | X  | Y | X  | Y          |   |  |                            |
| 1                                    | 2  | 3 | 4  | 5          | 6   | 7  | 8                          |
| н311У                                | -  | - | 456018.58  | 1289962.11 | Метод спутниковых геодезических измерений (определений) | 0.10   | -                          |
| н310У                                | -  | - | 456103.38  | 1289895.71 | Метод спутниковых геодезических измерений (определений) | 0.10   | -                          |
| н309У                                | -  | - | 456116.53  | 1289883.11 | Метод спутниковых геодезических измерений (определений) | 0.10   | -                          |
| н308У                                | -  | - | 456127.69  | 1289870.90 | Метод спутниковых геодезических измерений (определений) | 0.10   | -                          |
| н329У                                | -  | - | 456135.71  | 1289877.20 | Метод спутниковых геодезических измерений (определений) | 0.10   | -                          |
| н330У                                | -  | - | 456138.03  | 1289874.99 | Метод спутниковых геодезических измерений (определений) | 0.10   | -                          |

| 1. Сведения о характерных точках границы уточняемого земельного участка с кадастровым номером 31:01:0202004:67 : |  |                                  |  |   |   |  |                            |
|--|--|----------------------------------|--|---|---|--|----------------------------|
| Система координат МСК-31   |  |                                  |  |   |   | Зона № 1   |                            |
| Обозначение характерных точек границ   | Координаты, м  |                                  |  |   | Метод определения координат                             | Формулы, примененные для расчета средней квадратической погрешности определения координат характерных точек границ (Mt), с подставленными в такие формулы значениями и итоговые (вычисленные) значения Mt, м | Описание закрепления точки |
|  | содержатся в Едином государственном реестре недвижимости |                                  | определены в результате выполнения комплексных кадастровых работ |   |   |  |                            |
|  | X  | Y                                | X  | Y   |   |  |                            |
| 1  | 2  | 3                                | 4  | 5   | 6   | 7  | 8                          |
| н318У  | -  | -                                | 456145.42  | 1289881.74  | Метод спутниковых геодезических измерений (определений) | 0.10   | -                          |
| 2. Сведения о частях границ уточняемого земельного участка с кадастровым номером 31:01:0202004:67 :              |  |                                  |  |   |   |  |                            |
| Обозначение части границ   |  | Горизонтальное проложение (S), м | Описание прохождения части границ                                | Сведения о согласовании местоположения границ (согласовано/спорное) |   |  |                            |
| от т.  | до т.  |                                  |  |   |   |  |                            |
| 1  | 2  | 3                                | 4  | 5   |   |  |                            |
| н318У  | н319У  | 3.68                             | -  | -   |   |  |                            |
| н319У  | н320У  | 20.33                            | -  | -   |   |  |                            |
| н320У  | н321У  | 17.19                            | -  | -   |   |  |                            |
| н321У  | н322У  | 0.54                             | -  | -   |   |  |                            |
| н322У  | н323У  | 5.59                             | -  | -   |   |  |                            |
| н323У  | н324У  | 38.61                            | -  | -   |   |  |                            |
| н324У  | н325У  | 31.19                            | -  | -   |   |  |                            |
| н325У  | н326У  | 32.64                            | -  | -   |   |  |                            |
| н326У  | н327У  | 31.26                            | -  | -   |   |  |                            |
| н327У  | н328У  | 18.41                            | -  | -   |   |  |                            |
| н328У  | н312У  | 12.19                            | -  | -   |   |  |                            |
| н312У  | н311У  | 16.48                            | -  | -   |   |  |                            |
| н311У  | н310У  | 107.70                           | -  | -   |   |  |                            |
| н310У  | н309У  | 18.21                            | -  | -   |   |  |                            |
| н309У  | н308У  | 16.54                            | -  | -   |   |  |                            |
| н308У  | н329У  | 10.20                            | -  | -   |   |  |                            |
| н329У  | н330У  | 3.20                             | -  | -   |   |  |                            |
| н330У  | н318У  | 10.01                            | -  | -   |   |  |                            |

| <b>3. Сведения о характеристиках уточняемого земельного участка с кадастровым номером 31:01:0202004:67 :</b> |   |   |
|--|---|---|
| <b>№ п/п</b>   | <b>Наименование характеристики земельного участка</b>   | <b>Значение характеристики</b>  |
| <b>1</b>   | <b>2</b>  | <b>3</b>  |
| 1.   | Адрес земельного участка  | Российская Федерация, Белгородская область, район Ивнянский, село Череново, улица Верхняя |
| 1.1.   | Сведения о местоположении земельного участка (при отсутствии адреса) в структурированном в соответствии с федеральной информационной адресной системой виде                                     | -   |
| 1.2.   | Дополнительные сведения о местоположении земельного участка   | -   |
| 2.   | Площадь земельного участка $\pm$ величина погрешности определения (вычисления) площади ( $P \pm \Delta P$ ), м <sup>2</sup>   | 3135 $\pm$ 20   |
| 3.   | Формула, примененная для вычисления предельной погрешности определения площади земельного участка, с подставленными значениями и итоговые (вычисленные) значения ( $\Delta P$ ), м <sup>2</sup> | $\Delta P = 3.5 * M_t * \sqrt{P} = 3.5 * 0.1 * \sqrt{3135} = 20$                          |
| 4.   | Площадь земельного участка согласно сведениям Единого государственного реестра недвижимости ( $P_{\text{кад}}$ ), м <sup>2</sup>  | 3135  |
| 5.   | Оценка расхождения $P$ и $P_{\text{кад}}$ ( $P - P_{\text{кад}}$ ), м <sup>2</sup>  | -   |
| 6.   | Предельные минимальный и максимальный размеры земельного участка ( $P_{\text{мин}}$ и $P_{\text{макс}}$ ), м <sup>2</sup>   | -<br>-  |
| 7.   | Вид (виды) разрешенного использования   | Для личного подсобного хозяйства  |
| 7.1.   | Дополнительные сведения об использовании земельного участка   | -   |
| 8.   | Кадастровый или иной государственный учетный номер (инвентарный) здания, сооружения, объекта незавершенного строительства, расположенного на земельном участке                                  | 31:01:0202002:103   |
| 9.   | Сведения о земельных участках (землях общего пользования, территории общего пользования), посредством которых обеспечивается доступ   | Земли общего пользования(1) Земли общего пользования                                      |
| 10.  | Иные сведения   | -   |
| <b>4. Пояснения к сведениям об уточняемом земельном участке с кадастровым номером 31:01:0202004:67 :</b>     |   |   |
| 1.   | -   |   |

## Сведения об уточняемых земельных участках

**1. Сведения о характерных точках границы уточняемого земельного участка с кадастровым номером 31:01:0202004:64 :**

**Система координат МСК-31**

**Зона № 1**

| Обозначение характерных точек границ | Координаты, м  |   |  |            | Метод определения координат                             | Формулы, примененные для расчета средней квадратической погрешности определения координат характерных точек границ (Mt), с подставленными в такие формулы значениями и итоговые (вычисленные) значения Mt, м | Описание закрепления точки |
|--------------------------------------|--|---|--|------------|---|--|----------------------------|
|                                      | содержатся в Едином государственном реестре недвижимости |   | определены в результате выполнения комплексных кадастровых работ |            |   |  |                            |
|                                      | X  | Y | X  | Y          |   |  |                            |
| 1                                    | 2  | 3 | 4  | 5          | 6   | 7  | 8                          |
| н331У                                | -  | - | 456181.21  | 1289906.87 | Метод спутниковых геодезических измерений (определений) | 0.10   | -                          |
| н332У                                | -  | - | 456181.92  | 1289905.88 | Метод спутниковых геодезических измерений (определений) | 0.10   | -                          |
| н333У                                | -  | - | 456185.80  | 1289908.71 | Метод спутниковых геодезических измерений (определений) | 0.10   | -                          |
| н334У                                | -  | - | 456184.97  | 1289909.78 | Метод спутниковых геодезических измерений (определений) | 0.10   | -                          |
| н335У                                | -  | - | 456191.67  | 1289914.63 | Метод спутниковых геодезических измерений (определений) | 0.10   | -                          |
| н336У                                | -  | - | 456182.63  | 1289927.28 | Метод спутниковых геодезических измерений (определений) | 0.10   | -                          |



**1. Сведения о характерных точках границы уточняемого земельного участка с кадастровым номером 31:01:0202004:64 :**

**Система координат МСК-31**

**Зона № 1**

| Обозначение характерных точек границ | Координаты, м  |   |  |            | Метод определения координат                             | Формулы, примененные для расчета средней квадратической погрешности определения координат характерных точек границ (Mt), с подставленными в такие формулы значениями и итоговые (вычисленные) значения Mt, м | Описание закрепления точки |
|--------------------------------------|--|---|--|------------|---|--|----------------------------|
|                                      | содержатся в Едином государственном реестре недвижимости |   | определены в результате выполнения комплексных кадастровых работ |            |   |  |                            |
|                                      | X  | Y | X  | Y          |   |  |                            |
| 1                                    | 2  | 3 | 4  | 5          | 6   | 7  | 8                          |
| н337У                                | -  | - | 456165.92  | 1289940.97 | Метод спутниковых геодезических измерений (определений) | 0.10   | -                          |
| н338У                                | -  | - | 456098.23  | 1289993.99 | Метод спутниковых геодезических измерений (определений) | 0.10   | -                          |
| н339У                                | -  | - | 456058.66  | 1290022.13 | Метод спутниковых геодезических измерений (определений) | 0.10   | -                          |
| н340У                                | -  | - | 456047.44  | 1290008.35 | Метод спутниковых геодезических измерений (определений) | 0.10   | -                          |
| н341У                                | -  | - | 456086.54  | 1289978.70 | Метод спутниковых геодезических измерений (определений) | 0.10   | -                          |
| н342У                                | -  | - | 456135.11  | 1289942.01 | Метод спутниковых геодезических измерений (определений) | 0.10   | -                          |

**1. Сведения о характерных точках границы уточняемого земельного участка с кадастровым номером 31:01:0202004:64 :**

Система координат МСК-31

Зона № 1

| Обозначение характерных точек границ | Координаты, м  |   |  |            | Метод определения координат                             | Формулы, примененные для расчета средней квадратической погрешности определения координат характерных точек границ (Mt), с подставленными в такие формулы значениями и итоговые (вычисленные) значения Mt, м | Описание закрепления точки |
|--------------------------------------|--|---|--|------------|---|--|----------------------------|
|                                      | содержатся в Едином государственном реестре недвижимости |   | определены в результате выполнения комплексных кадастровых работ |            |   |  |                            |
|                                      | X  | Y | X  | Y          |   |  |                            |
| 1                                    | 2  | 3 | 4  | 5          | 6   | 7  | 8                          |
| н343У                                | -  | - | 456152.94  | 1289927.37 | Метод спутниковых геодезических измерений (определений) | 0.10   | -                          |
| н344У                                | -  | - | 456166.87  | 1289916.57 | Метод спутниковых геодезических измерений (определений) | 0.10   | -                          |
| н345У                                | -  | - | 456177.43  | 1289904.32 | Метод спутниковых геодезических измерений (определений) | 0.10   | -                          |
| н331У                                | -  | - | 456181.21  | 1289906.87 | Метод спутниковых геодезических измерений (определений) | 0.10   | -                          |

**2. Сведения о частях границ уточняемого земельного участка с кадастровым номером 31:01:0202004:64 :**

| Обозначение части границ |       | Горизонтальное проложение (S), м | Описание прохождения части границ | Сведения о согласовании местоположения границ (согласовано/спорное) |
|--------------------------|-------|----------------------------------|-----------------------------------|---|
| от т.                    | до т. |                                  |                                   |   |
| 1                        | 2     | 3                                | 4                                 | 5   |
| н331У                    | н332У | 1.22                             | -                                 | -   |
| н332У                    | н333У | 4.80                             | -                                 | -   |
| н333У                    | н334У | 1.35                             | -                                 | -   |
| н334У                    | н335У | 8.27                             | -                                 | -   |
| н335У                    | н336У | 15.55                            | -                                 | -   |
| н336У                    | н337У | 21.60                            | -                                 | -   |
| н337У                    | н338У | 85.98                            | -                                 | -   |

| <b>2. Сведения о частях границ уточняемого земельного участка с кадастровым номером 31:01:0202004:64 :</b>   |   |   |                                   |   |
|--|---|---|-----------------------------------|---|
| Обозначение части границ   |   | Горизонтальное проложение (S), м  | Описание прохождения части границ | Сведения о согласовании местоположения границ (согласовано/спорное) |
| от т.  | до т.   |   |                                   |   |
| 1  | 2   | 3   | 4                                 | 5   |
| н338У  | н339У   | 48.56   | -                                 | -   |
| н339У  | н340У   | 17.77   | -                                 | -   |
| н340У  | н341У   | 49.07   | -                                 | -   |
| н341У  | н342У   | 60.87   | -                                 | -   |
| н342У  | н343У   | 23.07   | -                                 | -   |
| н343У  | н344У   | 17.63   | -                                 | -   |
| н344У  | н345У   | 16.17   | -                                 | -   |
| н345У  | н331У   | 4.56  | -                                 | -   |
| <b>3. Сведения о характеристиках уточняемого земельного участка с кадастровым номером 31:01:0202004:64 :</b> |   |   |                                   |   |
| № п/п  | Наименование характеристики земельного участка  | Значение характеристики   |                                   |   |
| 1  | 2   | 3   |                                   |   |
| 1.   | Адрес земельного участка  | Российская Федерация, Белгородская область, район Ивнянский, село Череново, улица Верхняя |                                   |   |
| 1.1.   | Сведения о местоположении земельного участка (при отсутствии адреса) в структурированном в соответствии с федеральной информационной адресной системой виде               | -   |                                   |   |
| 1.2.   | Дополнительные сведения о местоположении земельного участка   | -   |                                   |   |
| 2.   | Площадь земельного участка ± величина погрешности определения (вычисления) площади (P ± ΔP), м2   | 3145 ± 20   |                                   |   |
| 3.   | Формула, примененная для вычисления предельной погрешности определения площади земельного участка, с подставленными значениями и итоговые (вычисленные) значения (ΔP), м2 | $\Delta P = 3.5 * M_t * \sqrt{P} = 3.5 * 0.1 * \sqrt{3145} = 20$                          |                                   |   |
| 4.   | Площадь земельного участка согласно сведениям Единого государственного реестра недвижимости (P <sub>кад</sub> ), м2   | 3145  |                                   |   |
| 5.   | Оценка расхождения P и P <sub>кад</sub> (P - P <sub>кад</sub> ), м2   | -   |                                   |   |
| 6.   | Предельные минимальный и максимальный размеры земельного участка (P <sub>мин</sub> и P <sub>макс</sub> ), м2  | -   |                                   |   |
| 7.   | Вид (виды) разрешенного использования   | Для ведения личного подсобного хозяйства  |                                   |   |
| 7.1.   | Дополнительные сведения об использовании земельного участка   | -   |                                   |   |
| 8.   | Кадастровый или иной государственный учетный номер (инвентарный) здания, сооружения, объекта незавершенного строительства, расположенного на земельном участке            | -   |                                   |   |
| 9.   | Сведения о земельных участках (землях общего пользования, территории общего пользования), посредством которых обеспечивается доступ                                       | Земли общего пользования(1) Земли общего пользования                                      |                                   |   |
| 10.  | Иные сведения   | -   |                                   |   |
| <b>4. Пояснения к сведениям об уточняемом земельном участке с кадастровым номером 31:01:0202004:64 :</b>     |   |   |                                   |   |
| 1.   | -   |   |                                   |   |

## Сведения об уточняемых земельных участках

**1. Сведения о характерных точках границы уточняемого земельного участка с кадастровым номером 31:01:0202004:63 :**

**Система координат МСК-31**

**Зона № 1**

| Обозначение характерных точек границ | Координаты, м  |   |  |            | Метод определения координат                             | Формулы, примененные для расчета средней квадратической погрешности определения координат характерных точек границ (Mt), с подставленными в такие формулы значениями и итоговые (вычисленные) значения Mt, м | Описание закрепления точки |
|--------------------------------------|--|---|--|------------|---|--|----------------------------|
|                                      | содержатся в Едином государственном реестре недвижимости |   | определены в результате выполнения комплексных кадастровых работ |            |   |  |                            |
|                                      | X  | Y | X  | Y          |   |  |                            |
| 1                                    | 2  | 3 | 4  | 5          | 6   | 7  | 8                          |
| н346У                                | -  | - | 456204.81  | 1289925.00 | Метод спутниковых геодезических измерений (определений) | 0.10   | -                          |
| н347У                                | -  | - | 456195.71  | 1289935.86 | Метод спутниковых геодезических измерений (определений) | 0.10   | -                          |
| н348У                                | -  | - | 456174.80  | 1289952.81 | Метод спутниковых геодезических измерений (определений) | 0.10   | -                          |
| н349У                                | -  | - | 456070.85  | 1290036.22 | Метод спутниковых геодезических измерений (определений) | 0.10   | -                          |
| н339У                                | -  | - | 456058.66  | 1290022.13 | Метод спутниковых геодезических измерений (определений) | 0.10   | -                          |
| н338У                                | -  | - | 456098.23  | 1289993.99 | Метод спутниковых геодезических измерений (определений) | 0.10   | -                          |

**1. Сведения о характерных точках границы уточняемого земельного участка с кадастровым номером 31:01:0202004:63 :**

| Система координат МСК-31             |  |   |  |            | Зона № 1  |  |                            |
|--------------------------------------|--|---|--|------------|---|--|----------------------------|
| Обозначение характерных точек границ | Координаты, м  |   |  |            | Метод определения координат                             | Формулы, примененные для расчета средней квадратической погрешности определения координат характерных точек границ (Mt), с подставленными в такие формулы значениями и итоговые (вычисленные) значения Mt, м | Описание закрепления точки |
|                                      | содержатся в Едином государственном реестре недвижимости |   | определены в результате выполнения комплексных кадастровых работ |            |   |  |                            |
|                                      | X  | Y | X  | Y          |   |  |                            |
| 1                                    | 2  | 3 | 4  | 5          | 6   | 7  | 8                          |
| н337У                                | -  | - | 456165.92  | 1289940.97 | Метод спутниковых геодезических измерений (определений) | 0.10   | -                          |
| н336У                                | -  | - | 456182.63  | 1289927.28 | Метод спутниковых геодезических измерений (определений) | 0.10   | -                          |
| н335У                                | -  | - | 456191.67  | 1289914.63 | Метод спутниковых геодезических измерений (определений) | 0.10   | -                          |
| н346У                                | -  | - | 456204.81  | 1289925.00 | Метод спутниковых геодезических измерений (определений) | 0.10   | -                          |

**2. Сведения о частях границ уточняемого земельного участка с кадастровым номером 31:01:0202004:63 :**

| Обозначение части границ |       | Горизонтальное проложение (S), м | Описание прохождения части границ | Сведения о согласовании местоположения границ (согласовано/спорное) |
|--------------------------|-------|----------------------------------|-----------------------------------|---|
| от т.                    | до т. |                                  |                                   |   |
| 1                        | 2     | 3                                | 4                                 | 5   |
| н346У                    | н347У | 14.17                            | -                                 | -   |
| н347У                    | н348У | 26.92                            | -                                 | -   |
| н348У                    | н349У | 133.28                           | -                                 | -   |
| н349У                    | н339У | 18.63                            | -                                 | -   |
| н339У                    | н338У | 48.56                            | -                                 | -   |
| н338У                    | н337У | 85.98                            | -                                 | -   |
| н337У                    | н336У | 21.60                            | -                                 | -   |

| <b>2. Сведения о частях границ уточняемого земельного участка с кадастровым номером 31:01:0202004:63 :</b>   |   |                                  |   |   |
|--|---|----------------------------------|---|---|
| Обозначение части границ   |   | Горизонтальное проложение (S), м | Описание прохождения части границ   | Сведения о согласовании местоположения границ (согласовано/спорное) |
| от т.  | до т.   |                                  |   |   |
| 1  | 2   | 3                                | 4   | 5   |
| н336У  | н335У   | 15.55                            | -   | -   |
| н335У  | н346У   | 16.74                            | -   | -   |
| <b>3. Сведения о характеристиках уточняемого земельного участка с кадастровым номером 31:01:0202004:63 :</b> |   |                                  |   |   |
| № п/п  | Наименование характеристики земельного участка  |                                  | Значение характеристики   |   |
| 1  | 2   |                                  | 3   |   |
| 1.   | Адрес земельного участка  |                                  | Российская Федерация, Белгородская область, район Ивнянский, село Череново, улица Верхняя |   |
| 1.1.   | Сведения о местоположении земельного участка (при отсутствии адреса) в структурированном в соответствии с федеральной информационной адресной системой виде                                     |                                  | -   |   |
| 1.2.   | Дополнительные сведения о местоположении земельного участка   |                                  | -   |   |
| 2.   | Площадь земельного участка ± величина погрешности определения (вычисления) площади ( $P \pm \Delta P$ ), м <sup>2</sup>   |                                  | 2740 ± 18   |   |
| 3.   | Формула, примененная для вычисления предельной погрешности определения площади земельного участка, с подставленными значениями и итоговые (вычисленные) значения ( $\Delta P$ ), м <sup>2</sup> |                                  | $\Delta P = 3.5 * M_t * \sqrt{P} = 3.5 * 0.1 * \sqrt{2740} = 18$                          |   |
| 4.   | Площадь земельного участка согласно сведениям Единого государственного реестра недвижимости ( $P_{\text{кад}}$ ), м <sup>2</sup>  |                                  | 3150  |   |
| 5.   | Оценка расхождения $P$ и $P_{\text{кад}}$ ( $P - P_{\text{кад}}$ ), м <sup>2</sup>  |                                  | 410   |   |
| 6.   | Предельные минимальный и максимальный размеры земельного участка ( $P_{\text{мин}}$ и $P_{\text{макс}}$ ), м <sup>2</sup>   |                                  | -<br>-  |   |
| 7.   | Вид (виды) разрешенного использования   |                                  | Для ведения личного подсобного хозяйства  |   |
| 7.1.   | Дополнительные сведения об использовании земельного участка   |                                  | -   |   |
| 8.   | Кадастровый или иной государственный учетный номер (инвентарный) здания, сооружения, объекта незавершенного строительства, расположенного на земельном участке                                  |                                  | 31:01:0202002:93  |   |
| 9.   | Сведения о земельных участках (землях общего пользования, территории общего пользования), посредством которых обеспечивается доступ   |                                  | Земли общего пользования(1) Земли общего пользования                                      |   |
| 10.  | Иные сведения   |                                  | -   |   |
| <b>4. Пояснения к сведениям об уточняемом земельном участке с кадастровым номером 31:01:0202004:63 :</b>     |   |                                  |   |   |
| 1.   | -   |                                  |   |   |

**Сведения об уточняемых земельных участках, необходимые для исправления реестровых ошибок в сведениях о местоположении их границ**

**1. Сведения о характерных точках границ уточняемого земельного участка с кадастровым номером 31:01:0202004:76 :**

**Система координат МСК-31**

**Зона № 1**

| Обозначение характерных точек границ | Координаты, м  |            |  |            | Метод определения координат                             | Формулы, примененные для расчета средней квадратической погрешности определения координат характерных точек границ (Mt), с подставленными в такие формулы значениями и итоговые (вычисленные) значения Mt, м | Описание закрепления точки |
|--------------------------------------|--|------------|--|------------|---|--|----------------------------|
|                                      | содержатся в Едином государственном реестре недвижимости |            | определены в результате выполнения комплексных кадастровых работ |            |   |  |                            |
|                                      | X  | Y          | X  | Y          |   |  |                            |
| 1                                    | 2  | 3          | 4  | 5          | 6   | 7  | 8                          |
| 1                                    | 456098.89  | 1289562.01 | 456098.31  | 1289568.74 | Метод спутниковых геодезических измерений (определений) | 0.10   | -                          |
| 2                                    | 456114.06  | 1289549.42 | 456113.72  | 1289554.11 | Метод спутниковых геодезических измерений (определений) | 0.10   | -                          |
| 3                                    | 456128.07  | 1289562.85 | 456127.92  | 1289567.81 | Метод спутниковых геодезических измерений (определений) | 0.10   | -                          |
| 4                                    | 456112.75  | 1289577.63 | 456120.08  | 1289574.46 | Метод спутниковых геодезических измерений (определений) | 0.10   | -                          |
| н350У                                | -  | -          | 456112.60  | 1289582.59 | Метод спутниковых геодезических измерений (определений) | 0.10   | -                          |

| 1. Сведения о характерных точках границ уточняемого земельного участка с кадастровым номером 31:01:0202004:76 : |   |                                  |  |                                   |  |  |                            |
|---|---|----------------------------------|--|-----------------------------------|--|--|----------------------------|
| Система координат МСК-31  |   |                                  |  |                                   |  | Зона № 1   |                            |
| Обозначение характерных точек границ  | Координаты, м   |                                  |  |                                   | Метод определения координат  | Формулы, примененные для расчета средней квадратической погрешности определения координат характерных точек границ (Mt), с подставленными в такие формулы значениями и итоговые (вычисленные) значения Mt, м | Описание закрепления точки |
|   | содержатся в Едином государственном реестре недвижимости  |                                  | определены в результате выполнения комплексных кадастровых работ |                                   |  |  |                            |
|   | X   | Y                                | X  | Y                                 |  |  |                            |
| 1   | 2   | 3                                | 4  | 5                                 | 6  | 7  | 8                          |
| 1   | 456098.89   | 1289562.01                       | 456098.31  | 1289568.74                        | Метод спутниковых геодезических измерений (определений)                                  | 0.10   | -                          |
| 2. Сведения о частях границ уточняемого земельного участка с кадастровым номером 31:01:0202004:76 :             |   |                                  |  |                                   |  |  |                            |
| Обозначение части границ  |   | Горизонтальное проложение (S), м |  | Описание прохождения части границ | Сведения о согласовании местоположения границ (согласовано/спорное)                      |  |                            |
| от т.   | до т.   |                                  |  |                                   |  |  |                            |
| 1   | 2   | 3                                |  | 4                                 | 5  |  |                            |
| 1   | 2   | 21.25                            |  | -                                 | -  |  |                            |
| 2   | 3   | 19.73                            |  | -                                 | -  |  |                            |
| 3   | 4   | 10.28                            |  | -                                 | -  |  |                            |
| 4   | н350У   | 11.05                            |  | -                                 | -  |  |                            |
| н350У   | 1   | 19.90                            |  | -                                 | -  |  |                            |
| 3. Сведения о характеристиках уточняемого земельного участка с кадастровым номером 31:01:0202004:76 :           |   |                                  |  |                                   |  |  |                            |
| № п/п   | Наименование характеристики   |                                  |  |                                   | Значение характеристики  |  |                            |
| 1   | 2   |                                  |  |                                   | 3  |  |                            |
| 1.  | Адрес земельного участка  |                                  |  |                                   | Российская Федерация, Белгородская область, район Ивнянский, село Череново, улица Нижняя |  |                            |
| 1.1.  | Сведения о местоположении земельного участка (при отсутствии адреса) в структурированном в соответствии с федеральной информационной адресной системой виде                       |                                  |  |                                   | -  |  |                            |
| 1.2.  | Дополнительные сведения о местоположении земельного участка   |                                  |  |                                   | -  |  |                            |
| 2.  | Площадь земельного участка ± величина погрешности определения (вычисления) площади (P ± ΔP), м2   |                                  |  |                                   | 414 ± 7  |  |                            |
| 3.  | Формула, примененная для расчета предельной допустимой погрешности определения площади земельного участка, с подставленными значениями и итоговые (вычисленные) значения (ΔP), м2 |                                  |  |                                   | $\Delta P = 3.5 * Mt * \sqrt{P} = 3.5 * 0.1 * \sqrt{414} = 7$                            |  |                            |
| 4.  | Площадь земельного участка согласно сведениям Единого государственного реестра недвижимости (Pкад), м2  |                                  |  |                                   | 400  |  |                            |
| 5.  | Оценка расхождения P и Pкад (P - Pкад), м2  |                                  |  |                                   | 14   |  |                            |



**3. Сведения о характеристиках уточняемого земельного участка с кадастровым номером 31:01:0202004:76 :**

| № п/п | Наименование характеристики   | Значение характеристики                  |
|-------|---|--|
| 1     | 2   | 3  |
| 6.    | Предельные минимальный и максимальный размеры земельного участка (Рмин и Рмакс), м2   | -<br>-                                   |
| 7.    | Кадастровый номер или иной государственный учетный номер (инвентарный) объекта недвижимости, расположенного на земельном участке    | -  |
| 8.    | Вид (виды) разрешенного использования   | Для ведения личного подсобного хозяйства |
| 8.1.  | Дополнительные сведения об использовании земельного участка   | -  |
| 9.    | Сведения о земельных участках (землях общего пользования, территории общего пользования), посредством которых обеспечивается доступ | Земли общего пользования                 |
| 10.   | Иные сведения   | -  |

**4. Пояснения к сведениям об уточняемом земельном участке с кадастровым номером 31:01:0202004:76 :**

1. -

**Сведения об уточняемых земельных участках, необходимые для исправления реестровых ошибок в сведениях о местоположении их границ**

**1. Сведения о характерных точках границ уточняемого земельного участка с кадастровым номером 31:01:0202004:54 :**

**Система координат МСК-31**

**Зона № 1**

| Обозначение характерных точек границ | Координаты, м  |            |  |            | Метод определения координат                             | Формулы, примененные для расчета средней квадратической погрешности определения координат характерных точек границ (Mt), с подставленными в такие формулы значениями и итоговые (вычисленные) значения Mt, м | Описание закрепления точки |
|--------------------------------------|--|------------|--|------------|---|--|----------------------------|
|                                      | содержатся в Едином государственном реестре недвижимости |            | определены в результате выполнения комплексных кадастровых работ |            |   |  |                            |
|                                      | X  | Y          | X  | Y          |   |  |                            |
| 1                                    | 2  | 3          | 4  | 5          | 6   | 7  | 8                          |
| 5                                    | 456106.31  | 1289586.40 | 456105.06  | 1289589.69 | Метод спутниковых геодезических измерений (определений) | 0.10   | -                          |
| 6                                    | 456077.69  | 1289608.12 | 456095.20  | 1289598.86 | Метод спутниковых геодезических измерений (определений) | 0.10   | -                          |
| 7                                    | 455958.28  | 1289687.74 | 456093.30  | 1289599.83 | Метод спутниковых геодезических измерений (определений) | 0.10   | -                          |
| 8                                    | 455950.05  | 1289663.72 | 456078.93  | 1289609.05 | Метод спутниковых геодезических измерений (определений) | 0.10   | -                          |
| 9                                    | 456064.10  | 1289586.98 | 455991.58  | 1289665.30 | Метод спутниковых геодезических измерений (определений) | 0.10   | -                          |

**1. Сведения о характерных точках границ уточняемого земельного участка с кадастровым номером 31:01:0202004:54 :**

**Система координат МСК-31**

**Зона № 1**

| Обозначение характерных точек границ | Координаты, м  |            |  |            | Метод определения координат                             | Формулы, примененные для расчета средней квадратической погрешности определения координат характерных точек границ (Mt), с подставленными в такие формулы значениями и итоговые (вычисленные) значения Mt, м | Описание закрепления точки |
|--------------------------------------|--|------------|--|------------|---|--|----------------------------|
|                                      | содержатся в Едином государственном реестре недвижимости |            | определены в результате выполнения комплексных кадастровых работ |            |   |  |                            |
|                                      | X  | Y          | X  | Y          |   |  |                            |
| 1                                    | 2  | 3          | 4  | 5          | 6   | 7  | 8                          |
| 10                                   | 456088.09  | 1289569.83 | 455952.14  | 1289690.68 | Метод спутниковых геодезических измерений (определений) | 0.10   | -                          |
| 11                                   | 456095.70  | 1289579.14 | 455940.51  | 1289672.44 | Метод спутниковых геодезических измерений (определений) | 0.10   | -                          |
| 12                                   | 456097.12  | 1289578.02 | 455982.93  | 1289643.88 | Метод спутниковых геодезических измерений (определений) | 0.10   | -                          |
| н94У                                 | -  | -          | 456030.21  | 1289612.06 | Метод спутниковых геодезических измерений (определений) | 0.10   | -                          |
| н93У                                 | -  | -          | 456086.38  | 1289573.14 | Метод спутниковых геодезических измерений (определений) | 0.10   | -                          |

| 1. Сведения о характерных точках границ уточняемого земельного участка с кадастровым номером 31:01:0202004:54 : |  |                                  |  |   |   |  |                            |
|---|--|----------------------------------|--|---|---|--|----------------------------|
| Система координат МСК-31  |  |                                  |  |   |   | Зона № 1   |                            |
| Обозначение характерных точек границ  | Координаты, м  |                                  |  |   | Метод определения координат                             | Формулы, примененные для расчета средней квадратической погрешности определения координат характерных точек границ (Mt), с подставленными в такие формулы значениями и итоговые (вычисленные) значения Mt, м | Описание закрепления точки |
|   | содержатся в Едином государственном реестре недвижимости |                                  | определены в результате выполнения комплексных кадастровых работ |   |   |  |                            |
|   | X  | Y                                | X  | Y   |   |  |                            |
| 1   | 2  | 3                                | 4  | 5   | 6   | 7  | 8                          |
| н351У   | -  | -                                | 456094.20  | 1289582.53  | Метод спутниковых геодезических измерений (определений) | 0.10   | -                          |
| н352У   | -  | -                                | 456095.66  | 1289581.57  | Метод спутниковых геодезических измерений (определений) | 0.10   | -                          |
| 5   | 456106.31  | 1289586.40                       | 456105.06  | 1289589.69  | Метод спутниковых геодезических измерений (определений) | 0.10   | -                          |
| 2. Сведения о частях границ уточняемого земельного участка с кадастровым номером 31:01:0202004:54 :             |  |                                  |  |   |   |  |                            |
| Обозначение части границ  |  | Горизонтальное проложение (S), м | Описание прохождения части границ                                | Сведения о согласовании местоположения границ (согласовано/спорное) |   |  |                            |
| от т.   | до т.  |                                  |  |   |   |  |                            |
| 1   | 2  | 3                                | 4  | 5   |   |  |                            |
| 5   | 6  | 13.47                            | -  | -   |   |  |                            |
| 6   | 7  | 2.13                             | -  | -   |   |  |                            |
| 7   | 8  | 17.07                            | -  | -   |   |  |                            |
| 8   | 9  | 103.89                           | -  | -   |   |  |                            |
| 9   | 10   | 46.90                            | -  | -   |   |  |                            |
| 10  | 11   | 21.63                            | -  | -   |   |  |                            |
| 11  | 12   | 51.14                            | -  | -   |   |  |                            |
| 12  | н94У   | 56.99                            | -  | -   |   |  |                            |
| н94У  | н93У   | 68.34                            | -  | -   |   |  |                            |
| н93У  | н351У  | 12.22                            | -  | -   |   |  |                            |
| н351У   | н352У  | 1.75                             | -  | -   |   |  |                            |
| н352У   | 5  | 12.42                            | -  | -   |   |  |                            |

| <b>3. Сведения о характеристиках уточняемого земельного участка с кадастровым номером 31:01:0202004:54 :</b> |   |  |
|--|---|--|
| <b>№ п/п</b>   | <b>Наименование характеристики</b>  | <b>Значение характеристики</b>   |
| <b>1</b>   | <b>2</b>  | <b>3</b>   |
| 1.   | Адрес земельного участка  | Российская Федерация, Белгородская область, район Ивнянский, село Череново, улица Нижняя |
| 1.1.   | Сведения о местоположении земельного участка (при отсутствии адреса) в структурированном в соответствии с федеральной информационной адресной системой виде   | -  |
| 1.2.   | Дополнительные сведения о местоположении земельного участка   | -  |
| 2.   | Площадь земельного участка $\pm$ величина погрешности определения (вычисления) площади ( $P \pm \Delta P$ ), м <sup>2</sup>   | 4239 $\pm$ 23  |
| 3.   | Формула, примененная для расчета предельной допустимой погрешности определения площади земельного участка, с подставленными значениями и итоговые (вычисленные) значения ( $\Delta P$ ), м <sup>2</sup> | $\Delta P = 3.5 * M_t * \sqrt{P} = 3.5 * 0.1 * \sqrt{4239} = 23$                         |
| 4.   | Площадь земельного участка согласно сведениям Единого государственного реестра недвижимости (Ркад), м <sup>2</sup>  | 4238   |
| 5.   | Оценка расхождения P и Ркад (P - Ркад), м <sup>2</sup>  | 1  |
| 6.   | Предельные минимальный и максимальный размеры земельного участка (Рмин и Рмакс), м <sup>2</sup>   | -<br>-   |
| 7.   | Кадастровый номер или иной государственный учетный номер (инвентарный) объекта недвижимости, расположенного на земельном участке  | -  |
| 8.   | Вид (виды) разрешенного использования   | Для ведения личного подсобного хозяйства   |
| 8.1.   | Дополнительные сведения об использовании земельного участка   | -  |
| 9.   | Сведения о земельных участках (землях общего пользования, территории общего пользования), посредством которых обеспечивается доступ   | Земли общего пользования   |
| 10.  | Иные сведения   | -  |
| <b>4. Пояснения к сведениям об уточняемом земельном участке с кадастровым номером 31:01:0202004:54 :</b>     |   |  |
| 1.   | -   |  |

**Сведения об уточняемых земельных участках, необходимые для исправления реестровых ошибок в сведениях о местоположении их границ**

**1. Сведения о характерных точках границ уточняемого земельного участка с кадастровым номером 31:01:0202004:52 :**

**Система координат МСК-31**

**Зона № 1**

| Обозначение характерных точек границ | Координаты, м  |            |  |            | Метод определения координат                             | Формулы, примененные для расчета средней квадратической погрешности определения координат характерных точек границ (Mt), с подставленными в такие формулы значениями и итоговые (вычисленные) значения Mt, м | Описание закрепления точки |
|--------------------------------------|--|------------|--|------------|---|--|----------------------------|
|                                      | содержатся в Едином государственном реестре недвижимости |            | определены в результате выполнения комплексных кадастровых работ |            |   |  |                            |
|                                      | X  | Y          | X  | Y          |   |  |                            |
| 1                                    | 2  | 3          | 4  | 5          | 6   | 7  | 8                          |
| 5                                    | 456106.31  | 1289586.40 | 456105.06  | 1289589.69 | Метод спутниковых геодезических измерений (определений) | 0.10   | -                          |
| 13                                   | 456120.16  | 1289595.62 | 456117.53  | 1289598.44 | Метод спутниковых геодезических измерений (определений) | 0.10   | -                          |
| 14                                   | 456100.43  | 1289610.16 | 456108.65  | 1289607.99 | Метод спутниковых геодезических измерений (определений) | 0.10   | -                          |
| 15                                   | 456097.86  | 1289612.31 | 456096.04  | 1289616.22 | Метод спутниковых геодезических измерений (определений) | 0.10   | -                          |
| 16                                   | 456082.40  | 1289622.01 | 456084.37  | 1289624.31 | Метод спутниковых геодезических измерений (определений) | 0.10   | -                          |

**1. Сведения о характерных точках границ уточняемого земельного участка с кадастровым номером 31:01:0202004:52 :**

**Система координат МСК-31**

**Зона № 1**

| Обозначение характерных точек границ | Координаты, м  |            |  |            | Метод определения координат                             | Формулы, примененные для расчета средней квадратической погрешности определения координат характерных точек границ (Mt), с подставленными в такие формулы значениями и итоговые (вычисленные) значения Mt, м | Описание закрепления точки |
|--------------------------------------|--|------------|--|------------|---|--|----------------------------|
|                                      | содержатся в Едином государственном реестре недвижимости |            | определены в результате выполнения комплексных кадастровых работ |            |   |  |                            |
|                                      | X  | Y          | X  | Y          |   |  |                            |
| 1                                    | 2  | 3          | 4  | 5          | 6   | 7  | 8                          |
| 17                                   | 456022.01  | 1289662.27 | 455998.30  | 1289677.92 | Метод спутниковых геодезических измерений (определений) | 0.10   | -                          |
| 18                                   | 455996.45  | 1289679.31 | 455991.58  | 1289665.30 | Метод спутниковых геодезических измерений (определений) | 0.10   | -                          |
| 19                                   | 455988.20  | 1289667.79 | 456078.93  | 1289609.05 | Метод спутниковых геодезических измерений (определений) | 0.10   | -                          |
| 6                                    | 456077.69  | 1289608.12 | 456093.30  | 1289599.83 | Метод спутниковых геодезических измерений (определений) | 0.10   | -                          |
| 6                                    | -  | -          | 456095.20  | 1289598.86 | Метод спутниковых геодезических измерений (определений) | 0.10   | -                          |

| 1. Сведения о характерных точках границ уточняемого земельного участка с кадастровым номером 31:01:0202004:52 : |   |                                  |  |  |   |  |                            |
|---|---|----------------------------------|--|--|---|--|----------------------------|
| Система координат МСК-31  |   |                                  |  |  |   | Зона № 1   |                            |
| Обозначение характерных точек границ  | Координаты, м   |                                  |  |  | Метод определения координат                             | Формулы, примененные для расчета средней квадратической погрешности определения координат характерных точек границ (Mt), с подставленными в такие формулы значениями и итоговые (вычисленные) значения Mt, м | Описание закрепления точки |
|   | содержатся в Едином государственном реестре недвижимости  |                                  | определены в результате выполнения комплексных кадастровых работ |  |   |  |                            |
|   | X   | Y                                | X  | Y  |   |  |                            |
| 1   | 2   | 3                                | 4  | 5  | 6   | 7  | 8                          |
| 5   | 456106.31   | 1289586.40                       | 456105.06  | 1289589.69   | Метод спутниковых геодезических измерений (определений) | 0.10   | -                          |
| 2. Сведения о частях границ уточняемого земельного участка с кадастровым номером 31:01:0202004:52 :             |   |                                  |  |  |   |  |                            |
| Обозначение части границ  |   | Горизонтальное проложение (S), м | Описание прохождения части границ                                | Сведения о согласовании местоположения границ (согласовано/спорное)        |   |  |                            |
| от т.   | до т.   |                                  |  |  |   |  |                            |
| 1   | 2   | 3                                | 4  | 5  |   |  |                            |
| 5   | 13  | 15.23                            | -  | -  |   |  |                            |
| 13  | 14  | 13.04                            | -  | -  |   |  |                            |
| 14  | 15  | 15.06                            | -  | -  |   |  |                            |
| 15  | 16  | 14.20                            | -  | -  |   |  |                            |
| 16  | 17  | 101.40                           | -  | -  |   |  |                            |
| 17  | 18  | 14.30                            | -  | -  |   |  |                            |
| 18  | 19  | 103.89                           | -  | -  |   |  |                            |
| 19  | 6   | 17.07                            | -  | -  |   |  |                            |
| 6   | 6   | 2.13                             | -  | -  |   |  |                            |
| 6   | 5   | 13.47                            | -  | -  |   |  |                            |
| 3. Сведения о характеристиках уточняемого земельного участка с кадастровым номером 31:01:0202004:52 :           |   |                                  |  |  |   |  |                            |
| № п/п   | Наименование характеристики   |                                  |  | Значение характеристики  |   |  |                            |
| 1   | 2   |                                  |  | 3  |   |  |                            |
| 1.  | Адрес земельного участка  |                                  |  | Российская Федерация, Белгородская область, район Ивнянский, село Череново |   |  |                            |
| 1.1.  | Сведения о местоположении земельного участка (при отсутствии адреса) в структурированном в соответствии с федеральной информационной адресной системой виде |                                  |  | -  |   |  |                            |
| 1.2.  | Дополнительные сведения о местоположении земельного участка   |                                  |  | -  |   |  |                            |
| 2.  | Площадь земельного участка ± величина погрешности определения (вычисления) площади (P ± ΔP), м <sup>2</sup>   |                                  |  | 2119 ± 16  |   |  |                            |



| <b>3. Сведения о характеристиках уточняемого земельного участка с кадастровым номером 31:01:0202004:52 :</b> |   |   |
|--|---|---|
| <b>№ п/п</b>   | <b>Наименование характеристики</b>  | <b>Значение характеристики</b>                    |
| <b>1</b>   | <b>2</b>  | <b>3</b>  |
| 3.   | Формула, примененная для расчета предельной допустимой погрешности определения площади земельного участка, с подставленными значениями и итоговые (вычисленные) значения ( $\Delta P$ ), м2 | $\Delta P=3.5*Mt*\sqrt{P}=3.5*0.1*\sqrt{2119}=16$ |
| 4.   | Площадь земельного участка согласно сведениям Единого государственного реестра недвижимости (Ркад), м2  | 2119  |
| 5.   | Оценка расхождения P и Ркад (P - Ркад), м2  | -   |
| 6.   | Предельные минимальный и максимальный размеры земельного участка (Рмин и Рмакс), м2   | -<br>-  |
| 7.   | Кадастровый номер или иной государственный учетный номер (инвентарный) объекта недвижимости, расположенного на земельном участке  | 31:01:0202004:99                                  |
| 8.   | Вид (виды) разрешенного использования   | Для ведения личного подсобного хозяйства          |
| 8.1.   | Дополнительные сведения об использовании земельного участка   | -   |
| 9.   | Сведения о земельных участках (землях общего пользования, территории общего пользования), посредством которых обеспечивается доступ   | Земли общего пользования                          |
| 10.  | Иные сведения   | -   |
| <b>4. Пояснения к сведениям об уточняемом земельном участке с кадастровым номером 31:01:0202004:52 :</b>     |   |   |
| 1.   | -   |   |

**Сведения об уточняемых земельных участках, необходимые для исправления реестровых ошибок в сведениях о местоположении их границ**

**1. Сведения о характерных точках границ уточняемого земельного участка с кадастровым номером 31:01:0202004:62 :**

**Система координат МСК-31**

**Зона № 1**

| Обозначение характерных точек границ | Координаты, м  |         |  |            | Метод определения координат                             | Формулы, примененные для расчета средней квадратической погрешности определения координат характерных точек границ (Mt), с подставленными в такие формулы значениями и итоговые (вычисленные) значения Mt, м | Описание закрепления точки |
|--------------------------------------|--|---------|--|------------|---|--|----------------------------|
|                                      | содержатся в Едином государственном реестре недвижимости |         | определены в результате выполнения комплексных кадастровых работ |            |   |  |                            |
|                                      | X  | Y       | X  | Y          |   |  |                            |
| 1                                    | 2  | 3       | 4  | 5          | 6   | 7  | 8                          |
| 20                                   | 4847.71  | 4965.56 | 456220.18  | 1289937.73 | Метод спутниковых геодезических измерений (определений) | 0.10   | -                          |
| 21                                   | 4845.06  | 4980.83 | 456212.34  | 1289945.88 | Метод спутниковых геодезических измерений (определений) | 0.10   | -                          |
| 22                                   | 4837.68  | 4984.63 | 456215.05  | 1289948.31 | Метод спутниковых геодезических измерений (определений) | 0.10   | -                          |
| 23                                   | 4833.99  | 4976.90 | 456211.49  | 1289951.70 | Метод спутниковых геодезических измерений (определений) | 0.10   | -                          |
| 24                                   | 4808.77  | 4986.68 | 456212.38  | 1289952.70 | Метод спутниковых геодезических измерений (определений) | 0.10   | -                          |

**1. Сведения о характерных точках границ уточняемого земельного участка с кадастровым номером 31:01:0202004:62 :**

**Система координат МСК-31**

**Зона № 1**

| Обозначение характерных точек границ | Координаты, м  |         |  |            | Метод определения координат                             | Формулы, примененные для расчета средней квадратической погрешности определения координат характерных точек границ (Mt), с подставленными в такие формулы значениями и итоговые (вычисленные) значения Mt, м | Описание закрепления точки |
|--------------------------------------|--|---------|--|------------|---|--|----------------------------|
|                                      | содержатся в Едином государственном реестре недвижимости |         | определены в результате выполнения комплексных кадастровых работ |            |   |  |                            |
|                                      | X  | Y       | X  | Y          |   |  |                            |
| 1                                    | 2  | 3       | 4  | 5          | 6   | 7  | 8                          |
| 25                                   | 4804.38  | 4979.92 | 456191.62  | 1289972.04 | Метод спутниковых геодезических измерений (определений) | 0.10   | -                          |
| 26                                   | 4660.40  | 5039.19 | 456186.10  | 1289965.52 | Метод спутниковых геодезических измерений (определений) | 0.10   | -                          |
| 27                                   | 4662.41  | 5022.22 | 456069.33  | 1290058.22 | Метод спутниковых геодезических измерений (определений) | 0.10   | -                          |
| 28                                   | 4798.14  | 4964.98 | 456058.09  | 1290047.36 | Метод спутниковых геодезических измерений (определений) | 0.10   | -                          |
| 29                                   | 4836.26  | 4950.97 | 456070.85  | 1290036.22 | Метод спутниковых геодезических измерений (определений) | 0.10   | -                          |

| 1. Сведения о характерных точках границ уточняемого земельного участка с кадастровым номером 31:01:0202004:62 : |  |                                  |  |   |   |  |                            |
|---|--|----------------------------------|--|---|---|--|----------------------------|
| Система координат МСК-31  |  |                                  |  |   |   | Зона № 1   |                            |
| Обозначение характерных точек границ  | Координаты, м  |                                  |  |   | Метод определения координат                             | Формулы, примененные для расчета средней квадратической погрешности определения координат характерных точек границ (Mt), с подставленными в такие формулы значениями и итоговые (вычисленные) значения Mt, м | Описание закрепления точки |
|   | содержатся в Едином государственном реестре недвижимости |                                  | определены в результате выполнения комплексных кадастровых работ |   |   |  |                            |
|   | X  | Y                                | X  | Y   |   |  |                            |
| 1   | 2  | 3                                | 4  | 5   | 6   | 7  | 8                          |
| 30  | 4839.66  | 4958.71                          | 456174.80  | 1289952.81  | Метод спутниковых геодезических измерений (определений) | 0.10   | -                          |
| 31  | 4844.81  | 4956.83                          | 456195.71  | 1289935.86  | Метод спутниковых геодезических измерений (определений) | 0.10   | -                          |
| н346У   | -  | -                                | 456204.81  | 1289925.00  | Метод спутниковых геодезических измерений (определений) | 0.10   | -                          |
| 20  | 4847.71  | 4965.56                          | 456220.18  | 1289937.73  | Метод спутниковых геодезических измерений (определений) | 0.10   | -                          |
| 2. Сведения о частях границ уточняемого земельного участка с кадастровым номером 31:01:0202004:62 :             |  |                                  |  |   |   |  |                            |
| Обозначение части границ  |  | Горизонтальное проложение (S), м | Описание прохождения части границ                                | Сведения о согласовании местоположения границ (согласовано/спорное) |   |  |                            |
| от т.   | до т.  |                                  |  |   |   |  |                            |
| 1   | 2  | 3                                | 4  | 5   |   |  |                            |
| 20  | 21   | 11.31                            | -  | -   |   |  |                            |
| 21  | 22   | 3.64                             | -  | -   |   |  |                            |
| 22  | 23   | 4.92                             | -  | -   |   |  |                            |
| 23  | 24   | 1.34                             | -  | -   |   |  |                            |
| 24  | 25   | 28.37                            | -  | -   |   |  |                            |
| 25  | 26   | 8.54                             | -  | -   |   |  |                            |

| <b>2. Сведения о частях границ уточняемого земельного участка с кадастровым номером 31:01:0202004:62 :</b>   |   |                                  |   |   |
|--|---|----------------------------------|---|---|
| Обозначение части границ   |   | Горизонтальное проложение (S), м | Описание прохождения части границ   | Сведения о согласовании местоположения границ (согласовано/спорное) |
| от т.  | до т.   |                                  |   |   |
| 1  | 2   | 3                                | 4   | 5   |
| 26   | 27  | 149.09                           | -   | -   |
| 27   | 28  | 15.63                            | -   | -   |
| 28   | 29  | 16.94                            | -   | -   |
| 29   | 30  | 133.28                           | -   | -   |
| 30   | 31  | 26.92                            | -   | -   |
| 31   | н346У   | 14.17                            | -   | -   |
| н346У  | 20  | 19.96                            | -   | -   |
| <b>3. Сведения о характеристиках уточняемого земельного участка с кадастровым номером 31:01:0202004:62 :</b> |   |                                  |   |   |
| № п/п  | Наименование характеристики   |                                  | Значение характеристики   |   |
| 1  | 2   |                                  | 3   |   |
| 1.   | Адрес земельного участка  |                                  | Российская Федерация, Белгородская область, район Ивнянский, село Череново, улица Верхняя |   |
| 1.1.   | Сведения о местоположении земельного участка (при отсутствии адреса) в структурированном в соответствии с федеральной информационной адресной системой виде   |                                  | -   |   |
| 1.2.   | Дополнительные сведения о местоположении земельного участка   |                                  | -   |   |
| 2.   | Площадь земельного участка ± величина погрешности определения (вычисления) площади ( $P \pm \Delta P$ ), м <sup>2</sup>   |                                  | 3466 ± 21   |   |
| 3.   | Формула, примененная для расчета предельной допустимой погрешности определения площади земельного участка, с подставленными значениями и итоговые (вычисленные) значения ( $\Delta P$ ), м <sup>2</sup> |                                  | $\Delta P = 3.5 * M_t * \sqrt{P} = 3.5 * 0.1 * \sqrt{3466} = 21$                          |   |
| 4.   | Площадь земельного участка согласно сведениям Единого государственного реестра недвижимости (Ркад), м <sup>2</sup>  |                                  | 3466  |   |
| 5.   | Оценка расхождения P и Ркад (P - Ркад), м <sup>2</sup>  |                                  | -   |   |
| 6.   | Предельные минимальный и максимальный размеры земельного участка (Рмин и Рмакс), м <sup>2</sup>   |                                  | -   |   |
| 7.   | Кадастровый номер или иной государственный учетный номер (инвентарный) объекта недвижимости, расположенного на земельном участке  |                                  | 31:01:0202002:259   |   |
| 8.   | Вид (виды) разрешенного использования   |                                  | Для ведения личного подсобного хозяйства  |   |
| 8.1.   | Дополнительные сведения об использовании земельного участка   |                                  | -   |   |
| 9.   | Сведения о земельных участках (землях общего пользования, территории общего пользования), посредством которых обеспечивается доступ   |                                  | Земли общего пользования  |   |
| 10.  | Иные сведения   |                                  | -   |   |
| <b>4. Пояснения к сведениям об уточняемом земельном участке с кадастровым номером 31:01:0202004:62 :</b>     |   |                                  |   |   |
| 1.   | -   |                                  |   |   |

## Сведения об уточняемых земельных участках, необходимые для исправления реестровых ошибок в сведениях о местоположении их границ

1. Сведения о характерных точках границ уточняемого земельного участка с кадастровым номером 31:01:0202004:77 :

Система координат МСК-31

Зона № 1

| Обозначение характерных точек границ | Координаты, м  |            |  |            | Метод определения координат                             | Формулы, примененные для расчета средней квадратической погрешности определения координат характерных точек границ (Mt), с подставленными в такие формулы значениями и итоговые (вычисленные) значения Mt, м | Описание закрепления точки |
|--------------------------------------|--|------------|--|------------|---|--|----------------------------|
|                                      | содержатся в Едином государственном реестре недвижимости |            | определены в результате выполнения комплексных кадастровых работ |            |   |  |                            |
|                                      | X  | Y          | X  | Y          |   |  |                            |
| 1                                    | 2  | 3          | 4  | 5          | 6   | 7  | 8                          |
| 32                                   | 456141.39  | 1289572.59 | 456140.52  | 1289576.56 | Метод спутниковых геодезических измерений (определений) | 0.10   | -                          |
| 33                                   | 456124.69  | 1289587.52 | 456127.04  | 1289592.22 | Метод спутниковых геодезических измерений (определений) | 0.10   | -                          |
| 4                                    | 456112.75  | 1289577.63 | 456112.60  | 1289582.59 | Метод спутниковых геодезических измерений (определений) | 0.10   | -                          |
| 3                                    | 456128.07  | 1289562.85 | 456120.08  | 1289574.46 | Метод спутниковых геодезических измерений (определений) | 0.10   | -                          |
| 3                                    | -  | -          | 456127.92  | 1289567.81 | Метод спутниковых геодезических измерений (определений) | 0.10   | -                          |

| 1. Сведения о характерных точках границ уточняемого земельного участка с кадастровым номером 31:01:0202004:77 : |   |                                  |  |                                   |  |  |                            |
|---|---|----------------------------------|--|-----------------------------------|--|--|----------------------------|
| Система координат МСК-31  |   |                                  |  |                                   |  | Зона № 1   |                            |
| Обозначение характерных точек границ  | Координаты, м   |                                  |  |                                   | Метод определения координат  | Формулы, примененные для расчета средней квадратической погрешности определения координат характерных точек границ (Mt), с подставленными в такие формулы значениями и итоговые (вычисленные) значения Mt, м | Описание закрепления точки |
|   | содержатся в Едином государственном реестре недвижимости  |                                  | определены в результате выполнения комплексных кадастровых работ |                                   |  |  |                            |
|   | X   | Y                                | X  | Y                                 |  |  |                            |
| 1   | 2   | 3                                | 4  | 5                                 | 6  | 7  | 8                          |
| 32  | 456141.39   | 1289572.59                       | 456140.52  | 1289576.56                        | Метод спутниковых геодезических измерений (определений)                    | 0.10   | -                          |
| 2. Сведения о частях границ уточняемого земельного участка с кадастровым номером 31:01:0202004:77 :             |   |                                  |  |                                   |  |  |                            |
| Обозначение части границ  |   | Горизонтальное проложение (S), м |  | Описание прохождения части границ | Сведения о согласовании местоположения границ (согласовано/спорное)        |  |                            |
| от т.   | до т.   |                                  |  |                                   |  |  |                            |
| 1   | 2   | 3                                |  | 4                                 | 5  |  |                            |
| 32  | 33  | 20.66                            |  | -                                 | -  |  |                            |
| 33  | 4   | 17.36                            |  | -                                 | -  |  |                            |
| 4   | 3   | 11.05                            |  | -                                 | -  |  |                            |
| 3   | 3   | 10.28                            |  | -                                 | -  |  |                            |
| 3   | 32  | 15.34                            |  | -                                 | -  |  |                            |
| 3. Сведения о характеристиках уточняемого земельного участка с кадастровым номером 31:01:0202004:77 :           |   |                                  |  |                                   |  |  |                            |
| № п/п   | Наименование характеристики   |                                  |  |                                   | Значение характеристики  |  |                            |
| 1   | 2   |                                  |  |                                   | 3  |  |                            |
| 1.  | Адрес земельного участка  |                                  |  |                                   | Российская Федерация, Белгородская область, район Ивнянский, село Череново |  |                            |
| 1.1.  | Сведения о местоположении земельного участка (при отсутствии адреса) в структурированном в соответствии с федеральной информационной адресной системой виде                       |                                  |  |                                   | -  |  |                            |
| 1.2.  | Дополнительные сведения о местоположении земельного участка   |                                  |  |                                   | -  |  |                            |
| 2.  | Площадь земельного участка ± величина погрешности определения (вычисления) площади (P ± ΔP), м2   |                                  |  |                                   | 345 ± 7  |  |                            |
| 3.  | Формула, примененная для расчета предельной допустимой погрешности определения площади земельного участка, с подставленными значениями и итоговые (вычисленные) значения (ΔP), м2 |                                  |  |                                   | $\Delta P = 3.5 * Mt * \sqrt{P} = 3.5 * 0.1 * \sqrt{345} = 7$              |  |                            |
| 4.  | Площадь земельного участка согласно сведениям Единого государственного реестра недвижимости (Pкад), м2  |                                  |  |                                   | 345  |  |                            |
| 5.  | Оценка расхождения P и Pкад (P - Pкад), м2  |                                  |  |                                   | -  |  |                            |
| 6.  | Предельные минимальный и максимальный размеры земельного участка (Pмин и Pмакс), м2   |                                  |  |                                   | -  |  |                            |

**3. Сведения о характеристиках уточняемого земельного участка с кадастровым номером 31:01:0202004:77 :**

| № п/п | Наименование характеристики   | Значение характеристики                  |
|-------|---|--|
| 1     | 2   | 3  |
| 7.    | Кадастровый номер или иной государственный учетный номер (инвентарный) объекта недвижимости, расположенного на земельном участке    | -  |
| 8.    | Вид (виды) разрешенного использования   | Для ведения личного подсобного хозяйства |
| 8.1.  | Дополнительные сведения об использовании земельного участка   | -  |
| 9.    | Сведения о земельных участках (землях общего пользования, территории общего пользования), посредством которых обеспечивается доступ | Земли общего пользования                 |
| 10.   | Иные сведения   | -  |

**4. Пояснения к сведениям об уточняемом земельном участке с кадастровым номером 31:01:0202004:77 :**

|    |   |
|----|---|
| 1. | - |
|----|---|



**Описание местоположения зданий, сооружений,  
объектов незавершенного строительства на земельном участке**

**1. Сведения о характерных точках контура объекта недвижимости  
с кадастровым номером : 31:01:0202002:162 :**

Система координат МСК-31

Зона № 1

| Обозначение<br>характерных точек<br>контура | Содержатся в Едином<br>государственном реестре<br>недвижимости |          |               | Определены в ходе<br>выполнения<br>комплексных<br>кадастровых работ |                |               | Метод опреде<br>ления коор<br>динат                                      | Формулы, примененные для расчета<br>средней квадратической погрешности<br>определения координат характерных<br>точек (Mt), м, с подставленными в<br>такие формулы значениями и<br>итоговые (вычисленные) значения Mt,<br>м |
|---|--|----------|---------------|---|----------------|---------------|--|--|
|   | Координаты, м  |          | Ради<br>ус, м | Координаты, м   |                | Ради<br>ус, м |  |  |
|   | X  | Y        | R             | X   | Y              | R             |  |  |
| <b>1</b>                                    | <b>2</b>   | <b>3</b> | <b>4</b>      | <b>5</b>  | <b>6</b>       | <b>7</b>      | <b>8</b>   | <b>9</b>   |
| н3530                                       | -  | -        | -             | 455963.61   | 1289498.9<br>6 | -             | Метод<br>спутниковых<br>геодезически<br>х измерений<br>(определени<br>й) | Mt=0.10  |
| н3540                                       | -  | -        | -             | 455957.07   | 1289494.7<br>1 | -             | Метод<br>спутниковых<br>геодезически<br>х измерений<br>(определени<br>й) | Mt=0.10  |
| н3550                                       | -  | -        | -             | 455959.46   | 1289490.9<br>8 | -             | Метод<br>спутниковых<br>геодезически<br>х измерений<br>(определени<br>й) | Mt=0.10  |
| н3560                                       | -  | -        | -             | 455965.99   | 1289495.4<br>4 | -             | Метод<br>спутниковых<br>геодезически<br>х измерений<br>(определени<br>й) | Mt=0.10  |
| н3530                                       | -  | -        | -             | 455963.61   | 1289498.9<br>6 | -             | Метод<br>спутниковых<br>геодезически<br>х измерений<br>(определени<br>й) | Mt=0.10  |

**2. Сведения о характеристиках объекта недвижимости  
с кадастровым номером : 31:01:0202002:162 :**

| № п/п    | Наименование характеристики  | Значение характеристики |
|----------|--|-------------------------|
| <b>1</b> | <b>2</b>   | <b>3</b>                |
| 1.       | Вид объекта недвижимости   | здание                  |
| 2.       | Ранее присвоенный государственный учетный номер (инвентарный) здания, сооружения, объекта незавершенного строительства                                       | -                       |
| 3.       | Кадастровый номер земельного участка (земельных участков), в границах которого (которых) расположены здание, сооружение, объект незавершенного строительства | 31:01:0202004:59        |

**2. Сведения о характеристиках объекта недвижимости с кадастровым номером : 31:01:0202002:162 :**

| № п/п | Наименование характеристики   | Значение характеристики  |
|-------|---|--|
| 1     | 2   | 3  |
| 4.    | Уникальный учетный номер кадастрового квартала, в границах которого расположены здание, сооружение, объект незавершенного строительства   | 31:01:0202004  |
| 5.    | Адрес здания, сооружения, объекта незавершенного строительства  | Российская Федерация, Белгородская область, район Ивнянский, село Череново |
| 5.1.  | Сведения о местоположении здания, сооружения, объекта незавершенного строительства (при отсутствии адреса) в структурированном в соответствии с федеральной информационной адресной системой виде | -  |
| 5.2.  | Дополнительные сведения о местоположении  | -  |
| 6.    | Иные сведения   | -  |

**3. Пояснения к сведениям об объекте недвижимости с кадастровым номером 31:01:0202002:162 :**

|    |   |
|----|---|
| 1. | - |
|    |   |

**Описание местоположения зданий, сооружений,  
объектов незавершенного строительства на земельном участке**

**1. Сведения о характерных точках контура объекта недвижимости  
с кадастровым номером : 31:01:0202001:45 :**

Система координат МСК-31

Зона № 1

| Обозначение<br>характерных точек<br>контура | Содержатся в Едином<br>государственном реестре<br>недвижимости |   |               | Определены в ходе<br>выполнения<br>комплексных<br>кадастровых работ |                |               | Метод опреде<br>ления коор<br>динат                                      | Формулы, примененные для расчета<br>средней квадратической погрешности<br>определения координат характерных<br>точек (Mt), м, с подставленными в<br>такие формулы значениями и<br>итоговые (вычисленные) значения Mt,<br>м |
|---|--|---|---------------|---|----------------|---------------|--|--|
|   | Координаты, м  |   | Ради<br>ус, м | Координаты, м   |                | Ради<br>ус, м |  |  |
|   | X  | Y | R             | X   | Y              | R             |  |  |
| 1   | 2  | 3 | 4             | 5   | 6              | 7             | 8  | 9  |
| н3570                                       | -  | - | -             | 456006.58   | 1289520.4<br>1 | -             | Метод<br>спутниковых<br>геодезически<br>х измерений<br>(определени<br>й) | Mt=0.10  |
| н3580                                       | -  | - | -             | 456002.42   | 1289517.0<br>9 | -             | Метод<br>спутниковых<br>геодезически<br>х измерений<br>(определени<br>й) | Mt=0.10  |
| н3590                                       | -  | - | -             | 456000.73   | 1289518.8<br>6 | -             | Метод<br>спутниковых<br>геодезически<br>х измерений<br>(определени<br>й) | Mt=0.10  |
| н3600                                       | -  | - | -             | 455997.28   | 1289515.9<br>1 | -             | Метод<br>спутниковых<br>геодезически<br>х измерений<br>(определени<br>й) | Mt=0.10  |
| н3610                                       | -  | - | -             | 456005.03   | 1289506.8<br>6 | -             | Метод<br>спутниковых<br>геодезически<br>х измерений<br>(определени<br>й) | Mt=0.10  |
| н3620                                       | -  | - | -             | 456012.69   | 1289513.3<br>4 | -             | Метод<br>спутниковых<br>геодезически<br>х измерений<br>(определени<br>й) | Mt=0.10  |
| н3570                                       | -  | - | -             | 456006.58   | 1289520.4<br>1 | -             | Метод<br>спутниковых<br>геодезически<br>х измерений<br>(определени<br>й) | Mt=0.10  |

**2. Сведения о характеристиках объекта недвижимости с кадастровым номером : 31:01:0202001:45 :**

| <b>№ п/п</b> | <b>Наименование характеристики</b>  | <b>Значение характеристики</b>  |
|--------------|---|---|
| <b>1</b>     | <b>2</b>  | <b>3</b>  |
| 1.           | Вид объекта недвижимости  | здание  |
| 2.           | Ранее присвоенный государственный учетный номер (инвентарный) здания, сооружения, объекта незавершенного строительства  | -   |
| 3.           | Кадастровый номер земельного участка (земельных участков), в границах которого (которых) расположены здание, сооружение, объект незавершенного строительства                                      | 31:01:0202004:58  |
| 4.           | Уникальный учетный номер кадастрового квартала, в границах которого расположены здание, сооружение, объект незавершенного строительства   | 31:01:0202004   |
| 5.           | Адрес здания, сооружения, объекта незавершенного строительства  | Российская Федерация, 309121, Белгородская область, район Ивнянский, село Череново, улица Нижняя, дом 2 |
| 5.1.         | Сведения о местоположении здания, сооружения, объекта незавершенного строительства (при отсутствии адреса) в структурированном в соответствии с федеральной информационной адресной системой виде | -   |
| 5.2.         | Дополнительные сведения о местоположении  | -   |
| 6.           | Иные сведения   | -   |

**3. Пояснения к сведениям об объекте недвижимости с кадастровым номером 31:01:0202001:45 :**

|    |   |
|----|---|
| 1. | - |
|----|---|

**Описание местоположения зданий, сооружений,  
объектов незавершенного строительства на земельном участке**

**1. Сведения о характерных точках контура объекта недвижимости  
с кадастровым номером : 31:01:0202002:201 :**

Система координат МСК-31

Зона № 1

| Обозначение<br>характерных точек<br>контура | Содержатся в Едином<br>государственном реестре<br>недвижимости |          |               | Определены в ходе<br>выполнения<br>комплексных<br>кадастровых работ |                |               | Метод опреде<br>ления коор<br>динат                                      | Формулы, примененные для расчета<br>средней квадратической погрешности<br>определения координат характерных<br>точек (Mt), м, с подставленными в<br>такие формулы значениями и<br>итоговые (вычисленные) значения Mt,<br>м |
|---|--|----------|---------------|---|----------------|---------------|--|--|
|   | Координаты, м  |          | Ради<br>ус, м | Координаты, м   |                | Ради<br>ус, м |  |  |
|   | X  | Y        | R             | X   | Y              | R             |  |  |
| <b>1</b>                                    | <b>2</b>   | <b>3</b> | <b>4</b>      | <b>5</b>  | <b>6</b>       | <b>7</b>      | <b>8</b>   | <b>9</b>   |
| н3630                                       | -  | -        | -             | 456072.24   | 1289561.1<br>1 | -             | Метод<br>спутниковых<br>геодезически<br>х измерений<br>(определени<br>й) | Mt=0.10  |
| н3640                                       | -  | -        | -             | 456064.83   | 1289566.2<br>8 | -             | Метод<br>спутниковых<br>геодезически<br>х измерений<br>(определени<br>й) | Mt=0.10  |
| н3650                                       | -  | -        | -             | 456059.73   | 1289558.8<br>7 | -             | Метод<br>спутниковых<br>геодезически<br>х измерений<br>(определени<br>й) | Mt=0.10  |
| н3660                                       | -  | -        | -             | 456066.96   | 1289554.0<br>2 | -             | Метод<br>спутниковых<br>геодезически<br>х измерений<br>(определени<br>й) | Mt=0.10  |
| н3630                                       | -  | -        | -             | 456072.24   | 1289561.1<br>1 | -             | Метод<br>спутниковых<br>геодезически<br>х измерений<br>(определени<br>й) | Mt=0.10  |

**2. Сведения о характеристиках объекта недвижимости  
с кадастровым номером : 31:01:0202002:201 :**

| № п/п    | Наименование характеристики  | Значение характеристики |
|----------|--|-------------------------|
| <b>1</b> | <b>2</b>   | <b>3</b>                |
| 1.       | Вид объекта недвижимости   | здание                  |
| 2.       | Ранее присвоенный государственный учетный номер (инвентарный) здания, сооружения, объекта незавершенного строительства                                       | -                       |
| 3.       | Кадастровый номер земельного участка (земельных участков), в границах которого (которых) расположены здание, сооружение, объект незавершенного строительства | 31:01:0202004:55        |

**2. Сведения о характеристиках объекта недвижимости с кадастровым номером : 31:01:0202002:201 :**

| № п/п | Наименование характеристики   | Значение характеристики   |
|-------|---|---|
| 1     | 2   | 3   |
| 4.    | Уникальный учетный номер кадастрового квартала, в границах которого расположены здание, сооружение, объект незавершенного строительства   | 31:01:0202004   |
| 5.    | Адрес здания, сооружения, объекта незавершенного строительства  | Российская Федерация, 309121, Белгородская область, район Ивнянский, село Череново, улица Нижняя, дом 4 |
| 5.1.  | Сведения о местоположении здания, сооружения, объекта незавершенного строительства (при отсутствии адреса) в структурированном в соответствии с федеральной информационной адресной системой виде | -   |
| 5.2.  | Дополнительные сведения о местоположении  | -   |
| 6.    | Иные сведения   | -   |

**3. Пояснения к сведениям об объекте недвижимости с кадастровым номером 31:01:0202002:201 :**

|    |   |
|----|---|
| 1. | - |
|----|---|

**Описание местоположения зданий, сооружений,  
объектов незавершенного строительства на земельном участке**

**1. Сведения о характерных точках контура объекта недвижимости  
с кадастровым номером : 31:01:0202004:99 :**

Система координат МСК-31

Зона № 1

| Обозначение<br>характерных точек<br>контура | Содержатся в Едином<br>государственном реестре<br>недвижимости |          |               | Определены в ходе<br>выполнения<br>комплексных<br>кадастровых работ |                |               | Метод опреде<br>ления коор<br>динат                                      | Формулы, примененные для расчета<br>средней квадратической погрешности<br>определения координат характерных<br>точек (Mt), м, с подставленными в<br>такие формулы значениями и<br>итоговые (вычисленные) значения Mt,<br>м |
|---|--|----------|---------------|---|----------------|---------------|--|--|
|   | Координаты, м  |          | Ради<br>ус, м | Координаты, м   |                | Ради<br>ус, м |  |  |
|   | X  | Y        | R             | X   | Y              | R             |  |  |
| <b>1</b>                                    | <b>2</b>   | <b>3</b> | <b>4</b>      | <b>5</b>  | <b>6</b>       | <b>7</b>      | <b>8</b>   | <b>9</b>   |
| н3670                                       | -  | -        | -             | 456108.33   | 1289607.9<br>9 | -             | Метод<br>спутниковых<br>геодезически<br>х измерений<br>(определени<br>й) | Mt=0.10  |
| н3680                                       | -  | -        | -             | 456100.91   | 1289601.4<br>1 | -             | Метод<br>спутниковых<br>геодезически<br>х измерений<br>(определени<br>й) | Mt=0.10  |
| н3690                                       | -  | -        | -             | 456107.25   | 1289594.2<br>3 | -             | Метод<br>спутниковых<br>геодезически<br>х измерений<br>(определени<br>й) | Mt=0.10  |
| н3700                                       | -  | -        | -             | 456114.31   | 1289600.6<br>9 | -             | Метод<br>спутниковых<br>геодезически<br>х измерений<br>(определени<br>й) | Mt=0.10  |
| н3670                                       | -  | -        | -             | 456108.33   | 1289607.9<br>9 | -             | Метод<br>спутниковых<br>геодезически<br>х измерений<br>(определени<br>й) | Mt=0.10  |

**2. Сведения о характеристиках объекта недвижимости  
с кадастровым номером : 31:01:0202004:99 :**

| № п/п    | Наименование характеристики  | Значение характеристики |
|----------|--|-------------------------|
| <b>1</b> | <b>2</b>   | <b>3</b>                |
| 1.       | Вид объекта недвижимости   | здание                  |
| 2.       | Ранее присвоенный государственный учетный номер (инвентарный) здания, сооружения, объекта незавершенного строительства                                       | -                       |
| 3.       | Кадастровый номер земельного участка (земельных участков), в границах которого (которых) расположены здание, сооружение, объект незавершенного строительства | 31:01:0202004:52        |

**2. Сведения о характеристиках объекта недвижимости с кадастровым номером : 31:01:0202004:99 :**

| № п/п | Наименование характеристики   | Значение характеристики   |
|-------|---|---|
| 1     | 2   | 3   |
| 4.    | Уникальный учетный номер кадастрового квартала, в границах которого расположены здание, сооружение, объект незавершенного строительства   | 31:01:0202004   |
| 5.    | Адрес здания, сооружения, объекта незавершенного строительства  | Российская Федерация, 309121, Белгородская область, район Ивнянский, село Череново, улица Нижняя, дом 7 |
| 5.1.  | Сведения о местоположении здания, сооружения, объекта незавершенного строительства (при отсутствии адреса) в структурированном в соответствии с федеральной информационной адресной системой виде | -   |
| 5.2.  | Дополнительные сведения о местоположении  | -   |
| 6.    | Иные сведения   | -   |

**3. Пояснения к сведениям об объекте недвижимости с кадастровым номером 31:01:0202004:99 :**

|    |   |
|----|---|
| 1. | - |
|    |   |



**Описание местоположения зданий, сооружений,  
объектов незавершенного строительства на земельном участке**

**1. Сведения о характерных точках контура объекта недвижимости  
с кадастровым номером : 31:01:0202004:100 :**

Система координат МСК-31

Зона № 1

| Обозначение<br>характерных точек<br>контура | Содержатся в Едином<br>государственном реестре<br>недвижимости |   |               | Определены в ходе<br>выполнения<br>комплексных<br>кадастровых работ |                |               | Метод опреде<br>ления коор<br>динат                                      | Формулы, примененные для расчета<br>средней квадратической погрешности<br>определения координат характерных<br>точек (Mt), м, с подставленными в<br>такие формулы значениями и<br>итоговые (вычисленные) значения Mt,<br>м |
|---|--|---|---------------|---|----------------|---------------|--|--|
|   | Координаты, м  |   | Ради<br>ус, м | Координаты, м   |                | Ради<br>ус, м |  |  |
|   | X  | Y | R             | X   | Y              | R             |  |  |
| 1   | 2  | 3 | 4             | 5   | 6              | 7             | 8  | 9  |
| н3710                                       | -  | - | -             | 456121.67   | 1289617.5<br>8 | -             | Метод<br>спутниковых<br>геодезически<br>х измерений<br>(определени<br>й) | Mt=0.10  |
| н3720                                       | -  | - | -             | 456119.70   | 1289615.8<br>0 | -             | Метод<br>спутниковых<br>геодезически<br>х измерений<br>(определени<br>й) | Mt=0.10  |
| н3730                                       | -  | - | -             | 456118.78   | 1289616.7<br>1 | -             | Метод<br>спутниковых<br>геодезически<br>х измерений<br>(определени<br>й) | Mt=0.10  |
| н3740                                       | -  | - | -             | 456114.26   | 1289612.6<br>7 | -             | Метод<br>спутниковых<br>геодезически<br>х измерений<br>(определени<br>й) | Mt=0.10  |
| н3750                                       | -  | - | -             | 456116.23   | 1289610.4<br>1 | -             | Метод<br>спутниковых<br>геодезически<br>х измерений<br>(определени<br>й) | Mt=0.10  |
| н3760                                       | -  | - | -             | 456115.36   | 1289609.7<br>3 | -             | Метод<br>спутниковых<br>геодезически<br>х измерений<br>(определени<br>й) | Mt=0.10  |
| н3770                                       | -  | - | -             | 456117.43   | 1289607.2<br>3 | -             | Метод<br>спутниковых<br>геодезически<br>х измерений<br>(определени<br>й) | Mt=0.10  |
| н3780                                       | -  | - | -             | 456119.17   | 1289608.5<br>3 | -             | Метод<br>спутниковых<br>геодезически<br>х измерений<br>(определени<br>й) | Mt=0.10  |

**1. Сведения о характерных точках контура объекта недвижимости с кадастровым номером : 31:01:0202004:100 :**

| Система координат МСК-31              |  |   |           |  |            |           | Зона № 1  |  |
|---------------------------------------|--|---|-----------|--|------------|-----------|---|--|
| Обозначение характерных точек контура | Содержатся в Едином государственном реестре недвижимости |   |           | Определены в ходе выполнения комплексных кадастровых работ |            |           | Метод определения координат                             | Формулы, примененные для расчета средней квадратической погрешности определения координат характерных точек (Mt), м, с подставленными в такие формулы значениями и итоговые (вычисленные) значения Mt, м |
|                                       | Координаты, м  |   | Радиус, м | Координаты, м  |            | Радиус, м |   |  |
|                                       | X  | Y | R         | X  | Y          | R         |   |  |
| 1                                     | 2  | 3 | 4         | 5  | 6          | 7         | 8   | 9  |
| н3790                                 | -  | - | -         | 456121.86  | 1289605.69 | -         | Метод спутниковых геодезических измерений (определений) | Mt=0.10  |
| н3800                                 | -  | - | -         | 456127.74  | 1289610.93 | -         | Метод спутниковых геодезических измерений (определений) | Mt=0.10  |
| н3710                                 | -  | - | -         | 456121.67  | 1289617.58 | -         | Метод спутниковых геодезических измерений (определений) | Mt=0.10  |

**2. Сведения о характеристиках объекта недвижимости с кадастровым номером : 31:01:0202004:100 :**

| № п/п | Наименование характеристики   | Значение характеристики   |
|-------|---|---|
| 1     | 2   | 3   |
| 1.    | Вид объекта недвижимости  | здание  |
| 2.    | Ранее присвоенный государственный учетный номер (инвентарный) здания, сооружения, объекта незавершенного строительства  | -   |
| 3.    | Кадастровый номер земельного участка (земельных участков), в границах которого (которых) расположены здание, сооружение, объект незавершенного строительства                                      | 31:01:0202004:51  |
| 4.    | Уникальный учетный номер кадастрового квартала, в границах которого расположены здание, сооружение, объект незавершенного строительства   | 31:01:0202004   |
| 5.    | Адрес здания, сооружения, объекта незавершенного строительства  | Российская Федерация, 309121, Белгородская область, район Ивнянский, село Череново, улица Нижняя, дом 8 |
| 5.1.  | Сведения о местоположении здания, сооружения, объекта незавершенного строительства (при отсутствии адреса) в структурированном в соответствии с федеральной информационной адресной системой виде | -   |
| 5.2.  | Дополнительные сведения о местоположении  | -   |
| 6.    | Иные сведения   | -   |

**3. Пояснения к сведениям об объекте недвижимости с кадастровым номером 31:01:0202004:100 :**

|    |   |
|----|---|
| 1. | - |
|----|---|

**Описание местоположения зданий, сооружений,  
объектов незавершенного строительства на земельном участке**

**1. Сведения о характерных точках контура объекта недвижимости  
с кадастровым номером : 31:01:0202002:130 :**

Система координат МСК-31

Зона № 1

| Обозначение<br>характерных точек<br>контура | Содержатся в Едином<br>государственном реестре<br>недвижимости |   |               | Определены в ходе<br>выполнения<br>комплексных<br>кадастровых работ |                |               | Метод опреде<br>ления коор<br>динат                                      | Формулы, примененные для расчета<br>средней квадратической погрешности<br>определения координат характерных<br>точек (Mt), м, с подставленными в<br>такие формулы значениями и<br>итоговые (вычисленные) значения Mt,<br>м |
|---|--|---|---------------|---|----------------|---------------|--|--|
|   | Координаты, м  |   | Ради<br>ус, м | Координаты, м   |                | Ради<br>ус, м |  |  |
|   | X  | Y | R             | X   | Y              | R             |  |  |
| 1   | 2  | 3 | 4             | 5   | 6              | 7             | 8  | 9  |
| н3810                                       | -  | - | -             | 456190.13   | 1289651.6<br>3 | -             | Метод<br>спутниковых<br>геодезически<br>х измерений<br>(определени<br>й) | Mt=0.10  |
| н3820                                       | -  | - | -             | 456181.47   | 1289657.2<br>8 | -             | Метод<br>спутниковых<br>геодезически<br>х измерений<br>(определени<br>й) | Mt=0.10  |
| н3830                                       | -  | - | -             | 456176.76   | 1289649.9<br>4 | -             | Метод<br>спутниковых<br>геодезически<br>х измерений<br>(определени<br>й) | Mt=0.10  |
| н3840                                       | -  | - | -             | 456179.27   | 1289648.3<br>7 | -             | Метод<br>спутниковых<br>геодезически<br>х измерений<br>(определени<br>й) | Mt=0.10  |
| н3850                                       | -  | - | -             | 456178.58   | 1289647.4<br>9 | -             | Метод<br>спутниковых<br>геодезически<br>х измерений<br>(определени<br>й) | Mt=0.10  |
| н3860                                       | -  | - | -             | 456180.34   | 1289646.3<br>6 | -             | Метод<br>спутниковых<br>геодезически<br>х измерений<br>(определени<br>й) | Mt=0.10  |
| н3870                                       | -  | - | -             | 456182.22   | 1289648.8<br>7 | -             | Метод<br>спутниковых<br>геодезически<br>х измерений<br>(определени<br>й) | Mt=0.10  |
| н3880                                       | -  | - | -             | 456186.11   | 1289646.3<br>0 | -             | Метод<br>спутниковых<br>геодезически<br>х измерений<br>(определени<br>й) | Mt=0.10  |

**1. Сведения о характерных точках контура объекта недвижимости с кадастровым номером : 31:01:0202002:130 :**

Система координат МСК-31

Зона № 1

| Обозначение характерных точек контура | Содержатся в Едином государственном реестре недвижимости |   |           | Определены в ходе выполнения комплексных кадастровых работ |            |           | Метод определения координат                              | Формулы, примененные для расчета средней квадратической погрешности определения координат характерных точек (Mt), м, с подставленными в такие формулы значениями и итоговые (вычисленные) значения Mt, м |
|---------------------------------------|--|---|-----------|--|------------|-----------|--|--|
|                                       | Координаты, м  |   | Радиус, м | Координаты, м  |            | Радиус, м |  |  |
|                                       | X  | Y | R         | X  | Y          | R         |  |  |
| 1                                     | 2  | 3 | 4         | 5  | 6          | 7         | 8  | 9  |
| н3810                                 | -  | - | -         | 456190.13  | 1289651.63 | -         | Метод спутниковых геодезических измерений (определенный) | Mt=0.10  |

**2. Сведения о характеристиках объекта недвижимости с кадастровым номером : 31:01:0202002:130 :**

| № п/п | Наименование характеристики   | Значение характеристики   |
|-------|---|---|
| 1     | 2   | 3   |
| 1.    | Вид объекта недвижимости  | здание  |
| 2.    | Ранее присвоенный государственный учетный номер (инвентарный) здания, сооружения, объекта незавершенного строительства  | -   |
| 3.    | Кадастровый номер земельного участка (земельных участков), в границах которого (которых) расположены здание, сооружение, объект незавершенного строительства                                      | 31:01:0202004:48  |
| 4.    | Уникальный учетный номер кадастрового квартала, в границах которого расположены здание, сооружение, объект незавершенного строительства   | 31:01:0202004   |
| 5.    | Адрес здания, сооружения, объекта незавершенного строительства  | Российская Федерация, Белгородская область, район Ивнянский, село Череново, дом 136 |
| 5.1.  | Сведения о местоположении здания, сооружения, объекта незавершенного строительства (при отсутствии адреса) в структурированном в соответствии с федеральной информационной адресной системой виде | -   |
| 5.2.  | Дополнительные сведения о местоположении  | -   |
| 6.    | Иные сведения   | -   |

**3. Пояснения к сведениям об объекте недвижимости с кадастровым номером 31:01:0202002:130 :**

|    |   |
|----|---|
| 1. | - |
|----|---|

**Описание местоположения зданий, сооружений,  
объектов незавершенного строительства на земельном участке**

**1. Сведения о характерных точках контура объекта недвижимости  
с кадастровым номером : 31:01:0202004:115 :**

Система координат МСК-31

Зона № 1

| Обозначение<br>характерных точек<br>контура | Содержатся в Едином<br>государственном реестре<br>недвижимости |   |               | Определены в ходе<br>выполнения<br>комплексных<br>кадастровых работ |                |               | Метод опреде<br>ления коор<br>динат                                      | Формулы, примененные для расчета<br>средней квадратической погрешности<br>определения координат характерных<br>точек (Mt), м, с подставленными в<br>такие формулы значениями и<br>итоговые (вычисленные) значения Mt,<br>м |
|---|--|---|---------------|---|----------------|---------------|--|--|
|   | Координаты, м  |   | Ради<br>ус, м | Координаты, м   |                | Ради<br>ус, м |  |  |
|   | X  | Y | R             | X   | Y              | R             |  |  |
| 1   | 2  | 3 | 4             | 5   | 6              | 7             | 8  | 9  |
| н3890                                       | -  | - | -             | 456225.56   | 1289676.9<br>1 | -             | Метод<br>спутниковых<br>геодезически<br>х измерений<br>(определени<br>й) | Mt=0.10  |
| н3900                                       | -  | - | -             | 456217.59   | 1289682.8<br>3 | -             | Метод<br>спутниковых<br>геодезически<br>х измерений<br>(определени<br>й) | Mt=0.10  |
| н3910                                       | -  | - | -             | 456214.53   | 1289678.8<br>9 | -             | Метод<br>спутниковых<br>геодезически<br>х измерений<br>(определени<br>й) | Mt=0.10  |
| н3920                                       | -  | - | -             | 456211.16   | 1289681.3<br>7 | -             | Метод<br>спутниковых<br>геодезически<br>х измерений<br>(определени<br>й) | Mt=0.10  |
| н3930                                       | -  | - | -             | 456208.48   | 1289677.9<br>0 | -             | Метод<br>спутниковых<br>геодезически<br>х измерений<br>(определени<br>й) | Mt=0.10  |
| н3940                                       | -  | - | -             | 456209.85   | 1289677.0<br>2 | -             | Метод<br>спутниковых<br>геодезически<br>х измерений<br>(определени<br>й) | Mt=0.10  |
| н3950                                       | -  | - | -             | 456208.66   | 1289675.3<br>7 | -             | Метод<br>спутниковых<br>геодезически<br>х измерений<br>(определени<br>й) | Mt=0.10  |
| н3960                                       | -  | - | -             | 456214.57   | 1289671.4<br>9 | -             | Метод<br>спутниковых<br>геодезически<br>х измерений<br>(определени<br>й) | Mt=0.10  |

**1. Сведения о характерных точках контура объекта недвижимости с кадастровым номером : 31:01:0202004:115 :**

| Система координат МСК-31              |  |   |           |  |            |           | Зона № 1  |  |
|---------------------------------------|--|---|-----------|--|------------|-----------|---|--|
| Обозначение характерных точек контура | Содержатся в Едином государственном реестре недвижимости |   |           | Определены в ходе выполнения комплексных кадастровых работ |            |           | Метод определения координат                             | Формулы, примененные для расчета средней квадратической погрешности определения координат характерных точек (Mt), м, с подставленными в такие формулы значениями и итоговые (вычисленные) значения Mt, м |
|                                       | Координаты, м  |   | Радиус, м | Координаты, м  |            | Радиус, м |   |  |
|                                       | X  | Y | R         | X  | Y          | R         |   |  |
| 1                                     | 2  | 3 | 4         | 5  | 6          | 7         | 8   | 9  |
| н3970                                 | -  | - | -         | 456215.44  | 1289672.71 | -         | Метод спутниковых геодезических измерений (определений) | Mt=0.10  |
| н3980                                 | -  | - | -         | 456219.77  | 1289669.59 | -         | Метод спутниковых геодезических измерений (определений) | Mt=0.10  |
| н3890                                 | -  | - | -         | 456225.56  | 1289676.91 | -         | Метод спутниковых геодезических измерений (определений) | Mt=0.10  |

**2. Сведения о характеристиках объекта недвижимости с кадастровым номером : 31:01:0202004:115 :**

| № п/п | Наименование характеристики   | Значение характеристики  |
|-------|---|--|
| 1     | 2   | 3  |
| 1.    | Вид объекта недвижимости  | здание   |
| 2.    | Ранее присвоенный государственный учетный номер (инвентарный) здания, сооружения, объекта незавершенного строительства  | -  |
| 3.    | Кадастровый номер земельного участка (земельных участков), в границах которого (которых) расположены здание, сооружение, объект незавершенного строительства                                      | 31:01:0202004:45   |
| 4.    | Уникальный учетный номер кадастрового квартала, в границах которого расположены здание, сооружение, объект незавершенного строительства   | 31:01:0202004  |
| 5.    | Адрес здания, сооружения, объекта незавершенного строительства  | Российская Федерация, 309121, Белгородская область, район Ивнянский, село Череново, улица Нижняя, дом 13 |
| 5.1.  | Сведения о местоположении здания, сооружения, объекта незавершенного строительства (при отсутствии адреса) в структурированном в соответствии с федеральной информационной адресной системой виде | -  |
| 5.2.  | Дополнительные сведения о местоположении  | -  |
| 6.    | Иные сведения   | -  |

**3. Пояснения к сведениям об объекте недвижимости с кадастровым номером 31:01:0202004:115 :**

|    |   |
|----|---|
| 1. | - |
|----|---|



**Описание местоположения зданий, сооружений,  
объектов незавершенного строительства на земельном участке**

**1. Сведения о характерных точках контура объекта недвижимости  
с кадастровым номером : 31:01:0202004:114 :**

Система координат МСК-31

Зона № 1

| Обозначение<br>характерных точек<br>контура | Содержатся в Едином<br>государственном реестре<br>недвижимости |   |               | Определены в ходе<br>выполнения<br>комплексных<br>кадастровых работ |                |               | Метод опреде<br>ления коор<br>динат                                      | Формулы, примененные для расчета<br>средней квадратической погрешности<br>определения координат характерных<br>точек (Mt), м, с подставленными в<br>такие формулы значениями и<br>итоговые (вычисленные) значения Mt,<br>м |
|---|--|---|---------------|---|----------------|---------------|--|--|
|   | Координаты, м  |   | Ради<br>ус, м | Координаты, м   |                | Ради<br>ус, м |  |  |
|   | X  | Y | R             | X   | Y              | R             |  |  |
| 1   | 2  | 3 | 4             | 5   | 6              | 7             | 8  | 9  |
| н3990                                       | -  | - | -             | 456240.97   | 1289687.7<br>4 | -             | Метод<br>спутниковых<br>геодезически<br>х измерений<br>(определени<br>й) | Mt=0.10  |
| н4000                                       | -  | - | -             | 456233.50   | 1289694.5<br>1 | -             | Метод<br>спутниковых<br>геодезически<br>х измерений<br>(определени<br>й) | Mt=0.10  |
| н4010                                       | -  | - | -             | 456228.04   | 1289687.5<br>9 | -             | Метод<br>спутниковых<br>геодезически<br>х измерений<br>(определени<br>й) | Mt=0.10  |
| н4020                                       | -  | - | -             | 456231.61   | 1289684.6<br>0 | -             | Метод<br>спутниковых<br>геодезически<br>х измерений<br>(определени<br>й) | Mt=0.10  |
| н4030                                       | -  | - | -             | 456232.83   | 1289685.8<br>8 | -             | Метод<br>спутниковых<br>геодезически<br>х измерений<br>(определени<br>й) | Mt=0.10  |
| н4040                                       | -  | - | -             | 456236.79   | 1289682.7<br>7 | -             | Метод<br>спутниковых<br>геодезически<br>х измерений<br>(определени<br>й) | Mt=0.10  |
| н3990                                       | -  | - | -             | 456240.97   | 1289687.7<br>4 | -             | Метод<br>спутниковых<br>геодезически<br>х измерений<br>(определени<br>й) | Mt=0.10  |

**2. Сведения о характеристиках объекта недвижимости с кадастровым номером : 31:01:0202004:114 :**

| № п/п | Наименование характеристики   | Значение характеристики  |
|-------|---|--|
| 1     | 2   | 3  |
| 1.    | Вид объекта недвижимости  | здание   |
| 2.    | Ранее присвоенный государственный учетный номер (инвентарный) здания, сооружения, объекта незавершенного строительства  | -  |
| 3.    | Кадастровый номер земельного участка (земельных участков), в границах которого (которых) расположены здание, сооружение, объект незавершенного строительства                                      | 31:01:0202004:46   |
| 4.    | Уникальный учетный номер кадастрового квартала, в границах которого расположены здание, сооружение, объект незавершенного строительства   | 31:01:0202004  |
| 5.    | Адрес здания, сооружения, объекта незавершенного строительства  | Российская Федерация, 309121, Белгородская область, район Ивнянский, село Череново, улица Нижняя, дом 14 |
| 5.1.  | Сведения о местоположении здания, сооружения, объекта незавершенного строительства (при отсутствии адреса) в структурированном в соответствии с федеральной информационной адресной системой виде | -  |
| 5.2.  | Дополнительные сведения о местоположении  | -  |
| 6.    | Иные сведения   | -  |

**3. Пояснения к сведениям об объекте недвижимости с кадастровым номером 31:01:0202004:114 :**

|    |   |
|----|---|
| 1. | - |
|----|---|

**Описание местоположения зданий, сооружений,  
объектов незавершенного строительства на земельном участке**

**1. Сведения о характерных точках контура объекта недвижимости  
с кадастровым номером : 31:01:0202004:101 :**

Система координат МСК-31

Зона № 1

| Обозначение<br>характерных точек<br>контура | Содержатся в Едином<br>государственном реестре<br>недвижимости |   |               | Определены в ходе<br>выполнения<br>комплексных<br>кадастровых работ |                |               | Метод опреде<br>ления коор<br>динат                                      | Формулы, примененные для расчета<br>средней квадратической погрешности<br>определения координат характерных<br>точек (Mt), м, с подставленными в<br>такие формулы значениями и<br>итоговые (вычисленные) значения Mt,<br>м |
|---|--|---|---------------|---|----------------|---------------|--|--|
|   | Координаты, м  |   | Ради<br>ус, м | Координаты, м   |                | Ради<br>ус, м |  |  |
|   | X  | Y | R             | X   | Y              | R             |  |  |
| 1   | 2  | 3 | 4             | 5   | 6              | 7             | 8  | 9  |
| н4050                                       | -  | - | -             | 456345.65   | 1289756.7<br>7 | -             | Метод<br>спутниковых<br>геодезически<br>х измерений<br>(определени<br>й) | Mt=0.10  |
| н4060                                       | -  | - | -             | 456341.47   | 1289753.3<br>8 | -             | Метод<br>спутниковых<br>геодезически<br>х измерений<br>(определени<br>й) | Mt=0.10  |
| н4070                                       | -  | - | -             | 456340.96   | 1289754.1<br>0 | -             | Метод<br>спутниковых<br>геодезически<br>х измерений<br>(определени<br>й) | Mt=0.10  |
| н4080                                       | -  | - | -             | 456336.49   | 1289750.4<br>9 | -             | Метод<br>спутниковых<br>геодезически<br>х измерений<br>(определени<br>й) | Mt=0.10  |
| н4090                                       | -  | - | -             | 456338.80   | 1289747.3<br>9 | -             | Метод<br>спутниковых<br>геодезически<br>х измерений<br>(определени<br>й) | Mt=0.10  |
| н4100                                       | -  | - | -             | 456339.81   | 1289748.1<br>8 | -             | Метод<br>спутниковых<br>геодезически<br>х измерений<br>(определени<br>й) | Mt=0.10  |
| н4110                                       | -  | - | -             | 456343.42   | 1289742.8<br>4 | -             | Метод<br>спутниковых<br>геодезически<br>х измерений<br>(определени<br>й) | Mt=0.10  |
| н4120                                       | -  | - | -             | 456352.08   | 1289749.1<br>9 | -             | Метод<br>спутниковых<br>геодезически<br>х измерений<br>(определени<br>й) | Mt=0.10  |

| 1. Сведения о характерных точках контура объекта недвижимости с кадастровым номером : 31:01:0202004:101 : |   |   |           |  |            |           |  |  |
|---|---|---|-----------|--|------------|-----------|--|--|
| Система координат МСК-31  |   |   |           |  |            |           | Зона № 1   |  |
| Обозначение характерных точек контура   | Содержатся в Едином государственном реестре недвижимости  |   |           | Определены в ходе выполнения комплексных кадастровых работ |            |           | Метод определения координат  | Формулы, примененные для расчета средней квадратической погрешности определения координат характерных точек (Mt), м, с подставленными в такие формулы значениями и итоговые (вычисленные) значения Mt, м |
|   | Координаты, м   |   | Радиус, м | Координаты, м  |            | Радиус, м |  |  |
|   | X   | Y | R         | X  | Y          | R         |  |  |
| 1   | 2   | 3 | 4         | 5  | 6          | 7         | 8  | 9  |
| н4050   | -   | - | -         | 456345.65  | 1289756.77 | -         | Метод спутниковых геодезических измерений (определенный)   | Mt=0.10  |
| 2. Сведения о характеристиках объекта недвижимости с кадастровым номером : 31:01:0202004:101 :            |   |   |           |  |            |           |  |  |
| № п/п   | Наименование характеристики   |   |           |  |            |           | Значение характеристики  |  |
| 1   | 2   |   |           |  |            |           | 3  |  |
| 1.  | Вид объекта недвижимости  |   |           |  |            |           | здание   |  |
| 2.  | Ранее присвоенный государственный учетный номер (инвентарный) здания, сооружения, объекта незавершенного строительства  |   |           |  |            |           | -  |  |
| 3.  | Кадастровый номер земельного участка (земельных участков), в границах которого (которых) расположены здание, сооружение, объект незавершенного строительства                                      |   |           |  |            |           | 31:01:0202004:39   |  |
| 4.  | Уникальный учетный номер кадастрового квартала, в границах которого расположены здание, сооружение, объект незавершенного строительства   |   |           |  |            |           | 31:01:0202004  |  |
| 5.  | Адрес здания, сооружения, объекта незавершенного строительства  |   |           |  |            |           | Российская Федерация, 309121, Белгородская область, район Ивнянский, село Череново, улица Нижняя, дом 19 |  |
| 5.1.  | Сведения о местоположении здания, сооружения, объекта незавершенного строительства (при отсутствии адреса) в структурированном в соответствии с федеральной информационной адресной системой виде |   |           |  |            |           | -  |  |
| 5.2.  | Дополнительные сведения о местоположении  |   |           |  |            |           | -  |  |
| 6.  | Иные сведения   |   |           |  |            |           | -  |  |
| 3. Пояснения к сведениям об объекте недвижимости с кадастровым номером 31:01:0202004:101 :                |   |   |           |  |            |           |  |  |
| 1.  | -   |   |           |  |            |           |  |  |

**Описание местоположения зданий, сооружений,  
объектов незавершенного строительства на земельном участке**

**1. Сведения о характерных точках контура объекта недвижимости  
с кадастровым номером : 31:01:0202004:102 :**

Система координат МСК-31

Зона № 1

| Обозначение<br>характерных точек<br>контура | Содержатся в Едином<br>государственном реестре<br>недвижимости |          |               | Определены в ходе<br>выполнения<br>комплексных<br>кадастровых работ |                |               | Метод опреде<br>ления коор<br>динат                                      | Формулы, примененные для расчета<br>средней квадратической погрешности<br>определения координат характерных<br>точек (Mt), м, с подставленными в<br>такие формулы значениями и<br>итоговые (вычисленные) значения Mt,<br>м |
|---|--|----------|---------------|---|----------------|---------------|--|--|
|   | Координаты, м  |          | Ради<br>ус, м | Координаты, м   |                | Ради<br>ус, м |  |  |
|   | X  | Y        | R             | X   | Y              | R             |  |  |
| <b>1</b>                                    | <b>2</b>   | <b>3</b> | <b>4</b>      | <b>5</b>  | <b>6</b>       | <b>7</b>      | <b>8</b>   | <b>9</b>   |
| н4130                                       | -  | -        | -             | 456444.05   | 1289799.3<br>5 | -             | Метод<br>спутниковых<br>геодезически<br>х измерений<br>(определени<br>й) | Mt=0.10  |
| н4140                                       | -  | -        | -             | 456437.57   | 1289795.3<br>4 | -             | Метод<br>спутниковых<br>геодезически<br>х измерений<br>(определени<br>й) | Mt=0.10  |
| н4150                                       | -  | -        | -             | 456442.96   | 1289786.9<br>3 | -             | Метод<br>спутниковых<br>геодезически<br>х измерений<br>(определени<br>й) | Mt=0.10  |
| н4160                                       | -  | -        | -             | 456449.26   | 1289791.4<br>1 | -             | Метод<br>спутниковых<br>геодезически<br>х измерений<br>(определени<br>й) | Mt=0.10  |
| н4130                                       | -  | -        | -             | 456444.05   | 1289799.3<br>5 | -             | Метод<br>спутниковых<br>геодезически<br>х измерений<br>(определени<br>й) | Mt=0.10  |

**2. Сведения о характеристиках объекта недвижимости  
с кадастровым номером : 31:01:0202004:102 :**

| № п/п    | Наименование характеристики  | Значение характеристики |
|----------|--|-------------------------|
| <b>1</b> | <b>2</b>   | <b>3</b>                |
| 1.       | Вид объекта недвижимости   | здание                  |
| 2.       | Ранее присвоенный государственный учетный номер (инвентарный) здания, сооружения, объекта незавершенного строительства                                       | -                       |
| 3.       | Кадастровый номер земельного участка (земельных участков), в границах которого (которых) расположены здание, сооружение, объект незавершенного строительства | 31:01:0202004:33        |

**2. Сведения о характеристиках объекта недвижимости с кадастровым номером : 31:01:0202004:102 :**

| № п/п | Наименование характеристики   | Значение характеристики  |
|-------|---|--|
| 1     | 2   | 3  |
| 4.    | Уникальный учетный номер кадастрового квартала, в границах которого расположены здание, сооружение, объект незавершенного строительства   | 31:01:0202004  |
| 5.    | Адрес здания, сооружения, объекта незавершенного строительства  | Российская Федерация, 309121, Белгородская область, район Ивнянский, село Череново, улица Нижняя, дом 24 |
| 5.1.  | Сведения о местоположении здания, сооружения, объекта незавершенного строительства (при отсутствии адреса) в структурированном в соответствии с федеральной информационной адресной системой виде | -  |
| 5.2.  | Дополнительные сведения о местоположении  | -  |
| 6.    | Иные сведения   | -  |

**3. Пояснения к сведениям об объекте недвижимости с кадастровым номером 31:01:0202004:102 :**

|    |   |
|----|---|
| 1. | - |
|----|---|

**Описание местоположения зданий, сооружений,  
объектов незавершенного строительства на земельном участке**

**1. Сведения о характерных точках контура объекта недвижимости  
с кадастровым номером : 31:01:0202005:92 :**

Система координат МСК-31

Зона № 1

| Обозначение<br>характерных точек<br>контура | Содержатся в Едином<br>государственном реестре<br>недвижимости |          |               | Определены в ходе<br>выполнения<br>комплексных<br>кадастровых работ |                |               | Метод опреде<br>ления коор<br>динат                                      | Формулы, примененные для расчета<br>средней квадратической погрешности<br>определения координат характерных<br>точек (Mt), м, с подставленными в<br>такие формулы значениями и<br>итоговые (вычисленные) значения Mt,<br>м |
|---|--|----------|---------------|---|----------------|---------------|--|--|
|   | Координаты, м  |          | Ради<br>ус, м | Координаты, м   |                | Ради<br>ус, м |  |  |
|   | X  | Y        | R             | X   | Y              | R             |  |  |
| <b>1</b>                                    | <b>2</b>   | <b>3</b> | <b>4</b>      | <b>5</b>  | <b>6</b>       | <b>7</b>      | <b>8</b>   | <b>9</b>   |
| н4170                                       | -  | -        | -             | 456454.29   | 1289805.6<br>8 | -             | Метод<br>спутниковых<br>геодезически<br>х измерений<br>(определени<br>й) | Mt=0.10  |
| н4180                                       | -  | -        | -             | 456446.26   | 1289801.1<br>5 | -             | Метод<br>спутниковых<br>геодезически<br>х измерений<br>(определени<br>й) | Mt=0.10  |
| н4190                                       | -  | -        | -             | 456452.17   | 1289791.9<br>0 | -             | Метод<br>спутниковых<br>геодезически<br>х измерений<br>(определени<br>й) | Mt=0.10  |
| н4200                                       | -  | -        | -             | 456459.99   | 1289796.6<br>3 | -             | Метод<br>спутниковых<br>геодезически<br>х измерений<br>(определени<br>й) | Mt=0.10  |
| н4170                                       | -  | -        | -             | 456454.29   | 1289805.6<br>8 | -             | Метод<br>спутниковых<br>геодезически<br>х измерений<br>(определени<br>й) | Mt=0.10  |

**2. Сведения о характеристиках объекта недвижимости  
с кадастровым номером : 31:01:0202005:92 :**

| № п/п    | Наименование характеристики  | Значение характеристики |
|----------|--|-------------------------|
| <b>1</b> | <b>2</b>   | <b>3</b>                |
| 1.       | Вид объекта недвижимости   | здание                  |
| 2.       | Ранее присвоенный государственный учетный номер (инвентарный) здания, сооружения, объекта незавершенного строительства                                       | -                       |
| 3.       | Кадастровый номер земельного участка (земельных участков), в границах которого (которых) расположены здание, сооружение, объект незавершенного строительства | 31:01:0202004:32        |

**2. Сведения о характеристиках объекта недвижимости с кадастровым номером : 31:01:0202005:92 :**

| № п/п | Наименование характеристики   | Значение характеристики  |
|-------|---|--|
| 1     | 2   | 3  |
| 4.    | Уникальный учетный номер кадастрового квартала, в границах которого расположены здание, сооружение, объект незавершенного строительства   | 31:01:0202004  |
| 5.    | Адрес здания, сооружения, объекта незавершенного строительства  | Российская Федерация, Белгородская область, район Ивнянский, село Череново |
| 5.1.  | Сведения о местоположении здания, сооружения, объекта незавершенного строительства (при отсутствии адреса) в структурированном в соответствии с федеральной информационной адресной системой виде | -  |
| 5.2.  | Дополнительные сведения о местоположении  | -  |
| 6.    | Иные сведения   | -  |

**3. Пояснения к сведениям об объекте недвижимости с кадастровым номером 31:01:0202005:92 :**

|    |   |
|----|---|
| 1. | - |
|----|---|



## Описание местоположения зданий, сооружений, объектов незавершенного строительства на земельном участке

**1. Сведения о характерных точках контура объекта недвижимости  
с кадастровым номером : 31:01:0202001:53 :**

Система координат МСК-31

Зона № 1

| Обозначение<br>характерных точек<br>контура | Содержатся в Едином<br>государственном реестре<br>недвижимости |   |               | Определены в ходе<br>выполнения<br>комплексных<br>кадастровых работ |                |               | Метод опреде<br>ления коор<br>динат                                      | Формулы, примененные для расчета<br>средней квадратической погрешности<br>определения координат характерных<br>точек (Mt), м, с подставленными в<br>такие формулы значениями и<br>итоговые (вычисленные) значения Mt,<br>м |
|---|--|---|---------------|---|----------------|---------------|--|--|
|   | Координаты, м  |   | Ради<br>ус, м | Координаты, м   |                | Ради<br>ус, м |  |  |
|   | X  | Y | R             | X   | Y              | R             |  |  |
| 1   | 2  | 3 | 4             | 5   | 6              | 7             | 8  | 9  |
| н4210                                       | -  | - | -             | 456467.37   | 1289811.9<br>1 | -             | Метод<br>спутниковых<br>геодезически<br>х измерений<br>(определени<br>й) | Mt=0.10  |
| н4220                                       | -  | - | -             | 456463.64   | 1289809.2<br>2 | -             | Метод<br>спутниковых<br>геодезически<br>х измерений<br>(определени<br>й) | Mt=0.10  |
| н4230                                       | -  | - | -             | 456462.68   | 1289810.3<br>6 | -             | Метод<br>спутниковых<br>геодезически<br>х измерений<br>(определени<br>й) | Mt=0.10  |
| н4240                                       | -  | - | -             | 456459.18   | 1289807.9<br>5 | -             | Метод<br>спутниковых<br>геодезически<br>х измерений<br>(определени<br>й) | Mt=0.10  |
| н4250                                       | -  | - | -             | 456461.82   | 1289804.2<br>1 | -             | Метод<br>спутниковых<br>геодезически<br>х измерений<br>(определени<br>й) | Mt=0.10  |
| н4260                                       | -  | - | -             | 456462.91   | 1289804.9<br>4 | -             | Метод<br>спутниковых<br>геодезически<br>х измерений<br>(определени<br>й) | Mt=0.10  |
| н4270                                       | -  | - | -             | 456466.01   | 1289800.1<br>2 | -             | Метод<br>спутниковых<br>геодезически<br>х измерений<br>(определени<br>й) | Mt=0.10  |
| н4280                                       | -  | - | -             | 456472.42   | 1289804.8<br>1 | -             | Метод<br>спутниковых<br>геодезически<br>х измерений<br>(определени<br>й) | Mt=0.10  |

**1. Сведения о характерных точках контура объекта недвижимости с кадастровым номером : 31:01:0202001:53 :**

Система координат МСК-31

Зона № 1

| Обозначение характерных точек контура | Содержатся в Едином государственном реестре недвижимости |   |           | Определены в ходе выполнения комплексных кадастровых работ |            |           | Метод определения координат                              | Формулы, примененные для расчета средней квадратической погрешности определения координат характерных точек (Mt), м, с подставленными в такие формулы значениями и итоговые (вычисленные) значения Mt, м |
|---------------------------------------|--|---|-----------|--|------------|-----------|--|--|
|                                       | Координаты, м  |   | Радиус, м | Координаты, м  |            | Радиус, м |  |  |
|                                       | X  | Y | R         | X  | Y          | R         |  |  |
| 1                                     | 2  | 3 | 4         | 5  | 6          | 7         | 8  | 9  |
| н421О                                 | -  | - | -         | 456467.37  | 1289811.91 | -         | Метод спутниковых геодезических измерений (определенный) | Mt=0.10  |

**2. Сведения о характеристиках объекта недвижимости с кадастровым номером : 31:01:0202001:53 :**

| № п/п | Наименование характеристики   | Значение характеристики  |
|-------|---|--|
| 1     | 2   | 3  |
| 1.    | Вид объекта недвижимости  | здание   |
| 2.    | Ранее присвоенный государственный учетный номер (инвентарный) здания, сооружения, объекта незавершенного строительства  | -  |
| 3.    | Кадастровый номер земельного участка (земельных участков), в границах которого (которых) расположены здание, сооружение, объект незавершенного строительства                                      | 31:01:0202004:31   |
| 4.    | Уникальный учетный номер кадастрового квартала, в границах которого расположены здание, сооружение, объект незавершенного строительства   | 31:01:0202004  |
| 5.    | Адрес здания, сооружения, объекта незавершенного строительства  | Российская Федерация, Белгородская область, район Ивнянский, село Череново |
| 5.1.  | Сведения о местоположении здания, сооружения, объекта незавершенного строительства (при отсутствии адреса) в структурированном в соответствии с федеральной информационной адресной системой виде | -  |
| 5.2.  | Дополнительные сведения о местоположении  | -  |
| 6.    | Иные сведения   | -  |

**3. Пояснения к сведениям об объекте недвижимости с кадастровым номером 31:01:0202001:53 :**

|    |   |
|----|---|
| 1. | - |
|----|---|

**Описание местоположения зданий, сооружений,  
объектов незавершенного строительства на земельном участке**

**1. Сведения о характерных точках контура объекта недвижимости  
с кадастровым номером : 31:01:0202004:85 :**

Система координат МСК-31

Зона № 1

| Обозначение<br>характерных точек<br>контура | Содержатся в Едином<br>государственном реестре<br>недвижимости |          |               | Определены в ходе<br>выполнения<br>комплексных<br>кадастровых работ |                |               | Метод опреде<br>ления коор<br>динат                                      | Формулы, примененные для расчета<br>средней квадратической погрешности<br>определения координат характерных<br>точек (Mt), м, с подставленными в<br>такие формулы значениями и<br>итоговые (вычисленные) значения Mt,<br>м |
|---|--|----------|---------------|---|----------------|---------------|--|--|
|   | Координаты, м  |          | Ради<br>ус, м | Координаты, м   |                | Ради<br>ус, м |  |  |
|   | X  | Y        | R             | X   | Y              | R             |  |  |
| <b>1</b>                                    | <b>2</b>   | <b>3</b> | <b>4</b>      | <b>5</b>  | <b>6</b>       | <b>7</b>      | <b>8</b>   | <b>9</b>   |
| н4290                                       | -  | -        | -             | 456520.81   | 1289842.8<br>6 | -             | Метод<br>спутниковых<br>геодезически<br>х измерений<br>(определени<br>й) | Mt=0.10  |
| н4300                                       | -  | -        | -             | 456514.20   | 1289839.1<br>5 | -             | Метод<br>спутниковых<br>геодезически<br>х измерений<br>(определени<br>й) | Mt=0.10  |
| н4310                                       | -  | -        | -             | 456519.31   | 1289830.2<br>3 | -             | Метод<br>спутниковых<br>геодезически<br>х измерений<br>(определени<br>й) | Mt=0.10  |
| н4320                                       | -  | -        | -             | 456525.53   | 1289834.2<br>4 | -             | Метод<br>спутниковых<br>геодезически<br>х измерений<br>(определени<br>й) | Mt=0.10  |
| н4290                                       | -  | -        | -             | 456520.81   | 1289842.8<br>6 | -             | Метод<br>спутниковых<br>геодезически<br>х измерений<br>(определени<br>й) | Mt=0.10  |

**2. Сведения о характеристиках объекта недвижимости  
с кадастровым номером : 31:01:0202004:85 :**

| № п/п    | Наименование характеристики  | Значение характеристики |
|----------|--|-------------------------|
| <b>1</b> | <b>2</b>   | <b>3</b>                |
| 1.       | Вид объекта недвижимости   | здание                  |
| 2.       | Ранее присвоенный государственный учетный номер (инвентарный) здания, сооружения, объекта незавершенного строительства                                       | -                       |
| 3.       | Кадастровый номер земельного участка (земельных участков), в границах которого (которых) расположены здание, сооружение, объект незавершенного строительства | 31:01:0202004:28        |

**2. Сведения о характеристиках объекта недвижимости с кадастровым номером : 31:01:0202004:85 :**

| № п/п | Наименование характеристики   | Значение характеристики  |
|-------|---|--|
| 1     | 2   | 3  |
| 4.    | Уникальный учетный номер кадастрового квартала, в границах которого расположены здание, сооружение, объект незавершенного строительства   | 31:01:0202004  |
| 5.    | Адрес здания, сооружения, объекта незавершенного строительства  | Российская Федерация, Белгородская область, район Ивнянский, село Череново, улица Нижняя, дом 29 |
| 5.1.  | Сведения о местоположении здания, сооружения, объекта незавершенного строительства (при отсутствии адреса) в структурированном в соответствии с федеральной информационной адресной системой виде | -  |
| 5.2.  | Дополнительные сведения о местоположении  | -  |
| 6.    | Иные сведения   | -  |

**3. Пояснения к сведениям об объекте недвижимости с кадастровым номером 31:01:0202004:85 :**

|    |   |
|----|---|
| 1. | - |
|----|---|

**Описание местоположения зданий, сооружений,  
объектов незавершенного строительства на земельном участке**

**1. Сведения о характерных точках контура объекта недвижимости  
с кадастровым номером : 31:01:0202002:158 :**

Система координат МСК-31

Зона № 1

| Обозначение<br>характерных точек<br>контура | Содержатся в Едином<br>государственном реестре<br>недвижимости |   |               | Определены в ходе<br>выполнения<br>комплексных<br>кадастровых работ |                |               | Метод опреде<br>ления коор<br>динат                                      | Формулы, примененные для расчета<br>средней квадратической погрешности<br>определения координат характерных<br>точек (Mt), м, с подставленными в<br>такие формулы значениями и<br>итоговые (вычисленные) значения Mt,<br>м |
|---|--|---|---------------|---|----------------|---------------|--|--|
|   | Координаты, м  |   | Ради<br>ус, м | Координаты, м   |                | Ради<br>ус, м |  |  |
|   | X  | Y | R             | X   | Y              | R             |  |  |
| 1   | 2  | 3 | 4             | 5   | 6              | 7             | 8  | 9  |
| н4330                                       | -  | - | -             | 456543.18   | 1289853.7<br>6 | -             | Метод<br>спутниковых<br>геодезически<br>х измерений<br>(определени<br>й) | Mt=0.10  |
| н4340                                       | -  | - | -             | 456538.56   | 1289850.2<br>8 | -             | Метод<br>спутниковых<br>геодезически<br>х измерений<br>(определени<br>й) | Mt=0.10  |
| н4350                                       | -  | - | -             | 456537.68   | 1289851.5<br>3 | -             | Метод<br>спутниковых<br>геодезически<br>х измерений<br>(определени<br>й) | Mt=0.10  |
| н4360                                       | -  | - | -             | 456535.03   | 1289849.4<br>5 | -             | Метод<br>спутниковых<br>геодезически<br>х измерений<br>(определени<br>й) | Mt=0.10  |
| н4370                                       | -  | - | -             | 456538.09   | 1289844.5<br>7 | -             | Метод<br>спутниковых<br>геодезически<br>х измерений<br>(определени<br>й) | Mt=0.10  |
| н4380                                       | -  | - | -             | 456541.31   | 1289846.8<br>5 | -             | Метод<br>спутниковых<br>геодезически<br>х измерений<br>(определени<br>й) | Mt=0.10  |
| н4390                                       | -  | - | -             | 456543.75   | 1289843.3<br>2 | -             | Метод<br>спутниковых<br>геодезически<br>х измерений<br>(определени<br>й) | Mt=0.10  |
| н4400                                       | -  | - | -             | 456548.69   | 1289846.9<br>6 | -             | Метод<br>спутниковых<br>геодезически<br>х измерений<br>(определени<br>й) | Mt=0.10  |

**1. Сведения о характерных точках контура объекта недвижимости с кадастровым номером : 31:01:0202002:158 :**

Система координат МСК-31

Зона № 1

| Обозначение характерных точек контура | Содержатся в Едином государственном реестре недвижимости |   |           | Определены в ходе выполнения комплексных кадастровых работ |            |           | Метод определения координат                              | Формулы, примененные для расчета средней квадратической погрешности определения координат характерных точек (Mt), м, с подставленными в такие формулы значениями и итоговые (вычисленные) значения Mt, м |
|---------------------------------------|--|---|-----------|--|------------|-----------|--|--|
|                                       | Координаты, м  |   | Радиус, м | Координаты, м  |            | Радиус, м |  |  |
|                                       | X  | Y | R         | X  | Y          | R         |  |  |
| 1                                     | 2  | 3 | 4         | 5  | 6          | 7         | 8  | 9  |
| н4330                                 | -  | - | -         | 456543.18  | 1289853.76 | -         | Метод спутниковых геодезических измерений (определенный) | Mt=0.10  |

**2. Сведения о характеристиках объекта недвижимости с кадастровым номером : 31:01:0202002:158 :**

| № п/п | Наименование характеристики   | Значение характеристики  |
|-------|---|--|
| 1     | 2   | 3  |
| 1.    | Вид объекта недвижимости  | здание   |
| 2.    | Ранее присвоенный государственный учетный номер (инвентарный) здания, сооружения, объекта незавершенного строительства  | -  |
| 3.    | Кадастровый номер земельного участка (земельных участков), в границах которого (которых) расположены здание, сооружение, объект незавершенного строительства                                      | 31:01:0202004:27   |
| 4.    | Уникальный учетный номер кадастрового квартала, в границах которого расположены здание, сооружение, объект незавершенного строительства   | 31:01:0202004  |
| 5.    | Адрес здания, сооружения, объекта незавершенного строительства  | Российская Федерация, Белгородская область, район Ивнянский, село Череново, улица Нижняя, дом 30 |
| 5.1.  | Сведения о местоположении здания, сооружения, объекта незавершенного строительства (при отсутствии адреса) в структурированном в соответствии с федеральной информационной адресной системой виде | -  |
| 5.2.  | Дополнительные сведения о местоположении  | -  |
| 6.    | Иные сведения   | -  |

**3. Пояснения к сведениям об объекте недвижимости с кадастровым номером 31:01:0202002:158 :**

|    |   |
|----|---|
| 1. | - |
|----|---|

**Описание местоположения зданий, сооружений,  
объектов незавершенного строительства на земельном участке**

**1. Сведения о характерных точках контура объекта недвижимости  
с кадастровым номером : 31:01:0202002:221 :**

Система координат МСК-31

Зона № 1

| Обозначение<br>характерных точек<br>контура | Содержатся в Едином<br>государственном реестре<br>недвижимости |   |               | Определены в ходе<br>выполнения<br>комплексных<br>кадастровых работ |                |               | Метод опреде<br>ления коор<br>динат                                      | Формулы, примененные для расчета<br>средней квадратической погрешности<br>определения координат характерных<br>точек (Mt), м, с подставленными в<br>такие формулы значениями и<br>итоговые (вычисленные) значения Mt,<br>м |
|---|--|---|---------------|---|----------------|---------------|--|--|
|   | Координаты, м  |   | Ради<br>ус, м | Координаты, м   |                | Ради<br>ус, м |  |  |
|   | X  | Y | R             | X   | Y              | R             |  |  |
| 1   | 2  | 3 | 4             | 5   | 6              | 7             | 8  | 9  |
| н4410                                       | -  | - | -             | 456561.01   | 1289866.1<br>4 | -             | Метод<br>спутниковых<br>геодезически<br>х измерений<br>(определени<br>й) | Mt=0.10  |
| н4420                                       | -  | - | -             | 456551.19   | 1289859.3<br>4 | -             | Метод<br>спутниковых<br>геодезически<br>х измерений<br>(определени<br>й) | Mt=0.10  |
| н4430                                       | -  | - | -             | 456554.12   | 1289854.5<br>7 | -             | Метод<br>спутниковых<br>геодезически<br>х измерений<br>(определени<br>й) | Mt=0.10  |
| н4440                                       | -  | - | -             | 456556.79   | 1289856.3<br>1 | -             | Метод<br>спутниковых<br>геодезически<br>х измерений<br>(определени<br>й) | Mt=0.10  |
| н4450                                       | -  | - | -             | 456558.35   | 1289853.3<br>7 | -             | Метод<br>спутниковых<br>геодезически<br>х измерений<br>(определени<br>й) | Mt=0.10  |
| н4460                                       | -  | - | -             | 456565.79   | 1289858.7<br>0 | -             | Метод<br>спутниковых<br>геодезически<br>х измерений<br>(определени<br>й) | Mt=0.10  |
| н4410                                       | -  | - | -             | 456561.01   | 1289866.1<br>4 | -             | Метод<br>спутниковых<br>геодезически<br>х измерений<br>(определени<br>й) | Mt=0.10  |

**2. Сведения о характеристиках объекта недвижимости с кадастровым номером : 31:01:0202002:221 :**

| <b>№ п/п</b> | <b>Наименование характеристики</b>  | <b>Значение характеристики</b>  |
|--------------|---|---|
| <b>1</b>     | <b>2</b>  | <b>3</b>  |
| 1.           | Вид объекта недвижимости  | здание  |
| 2.           | Ранее присвоенный государственный учетный номер (инвентарный) здания, сооружения, объекта незавершенного строительства  | -   |
| 3.           | Кадастровый номер земельного участка (земельных участков), в границах которого (которых) расположены здание, сооружение, объект незавершенного строительства                                      | 31:01:0202004:26  |
| 4.           | Уникальный учетный номер кадастрового квартала, в границах которого расположены здание, сооружение, объект незавершенного строительства   | 31:01:0202004   |
| 5.           | Адрес здания, сооружения, объекта незавершенного строительства  | Российская Федерация, Белгородская область, район Ивнянский, село Череново, дом 143 |
| 5.1.         | Сведения о местоположении здания, сооружения, объекта незавершенного строительства (при отсутствии адреса) в структурированном в соответствии с федеральной информационной адресной системой виде | -   |
| 5.2.         | Дополнительные сведения о местоположении  | -   |
| 6.           | Иные сведения   | -   |

**3. Пояснения к сведениям об объекте недвижимости с кадастровым номером 31:01:0202002:221 :**

|    |   |
|----|---|
| 1. | - |
|----|---|



**Описание местоположения зданий, сооружений,  
объектов незавершенного строительства на земельном участке**

**1. Сведения о характерных точках контура объекта недвижимости  
с кадастровым номером : 31:01:0202002:215 :**

Система координат МСК-31

Зона № 1

| Обозначение<br>характерных точек<br>контура | Содержатся в Едином<br>государственном реестре<br>недвижимости |   |               | Определены в ходе<br>выполнения<br>комплексных<br>кадастровых работ |                |               | Метод опреде<br>ления коор<br>динат                                      | Формулы, примененные для расчета<br>средней квадратической погрешности<br>определения координат характерных<br>точек (Mt), м, с подставленными в<br>такие формулы значениями и<br>итоговые (вычисленные) значения Mt,<br>м |
|---|--|---|---------------|---|----------------|---------------|--|--|
|   | Координаты, м  |   | Ради<br>ус, м | Координаты, м   |                | Ради<br>ус, м |  |  |
|   | X  | Y | R             | X   | Y              | R             |  |  |
| 1   | 2  | 3 | 4             | 5   | 6              | 7             | 8  | 9  |
| н4470                                       | -  | - | -             | 456064.15   | 1289822.9<br>9 | -             | Метод<br>спутниковых<br>геодезически<br>х измерений<br>(определени<br>й) | Mt=0.10  |
| н4480                                       | -  | - | -             | 456058.14   | 1289829.3<br>0 | -             | Метод<br>спутниковых<br>геодезически<br>х измерений<br>(определени<br>й) | Mt=0.10  |
| н4490                                       | -  | - | -             | 456052.40   | 1289824.1<br>1 | -             | Метод<br>спутниковых<br>геодезически<br>х измерений<br>(определени<br>й) | Mt=0.10  |
| н4500                                       | -  | - | -             | 456053.38   | 1289822.9<br>3 | -             | Метод<br>спутниковых<br>геодезически<br>х измерений<br>(определени<br>й) | Mt=0.10  |
| н4510                                       | -  | - | -             | 456052.24   | 1289821.8<br>5 | -             | Метод<br>спутниковых<br>геодезически<br>х измерений<br>(определени<br>й) | Mt=0.10  |
| н4520                                       | -  | - | -             | 456053.96   | 1289819.8<br>9 | -             | Метод<br>спутниковых<br>геодезически<br>х измерений<br>(определени<br>й) | Mt=0.10  |
| н4530                                       | -  | - | -             | 456055.07   | 1289821.0<br>2 | -             | Метод<br>спутниковых<br>геодезически<br>х измерений<br>(определени<br>й) | Mt=0.10  |
| н4540                                       | -  | - | -             | 456055.51   | 1289820.5<br>2 | -             | Метод<br>спутниковых<br>геодезически<br>х измерений<br>(определени<br>й) | Mt=0.10  |

| 1. Сведения о характерных точках контура объекта недвижимости с кадастровым номером : 31:01:0202002:215 : |   |   |           |  |            |           |  |  |
|---|---|---|-----------|--|------------|-----------|--|--|
| Система координат МСК-31  |   |   |           |  |            |           | Зона № 1   |  |
| Обозначение характерных точек контура   | Содержатся в Едином государственном реестре недвижимости  |   |           | Определены в ходе выполнения комплексных кадастровых работ |            |           | Метод определения координат  | Формулы, примененные для расчета средней квадратической погрешности определения координат характерных точек (Mt), м, с подставленными в такие формулы значениями и итоговые (вычисленные) значения Mt, м |
|   | Координаты, м   |   | Радиус, м | Координаты, м  |            | Радиус, м |  |  |
|   | X   | Y | R         | X  | Y          | R         |  |  |
| 1   | 2   | 3 | 4         | 5  | 6          | 7         | 8  | 9  |
| н4550   | -   | - | -         | 456057.17  | 1289822.07 | -         | Метод спутниковых геодезических измерений (определений)                    | Mt=0.10  |
| н4560   | -   | - | -         | 456059.97  | 1289819.26 | -         | Метод спутниковых геодезических измерений (определений)                    | Mt=0.10  |
| н4470   | -   | - | -         | 456064.15  | 1289822.99 | -         | Метод спутниковых геодезических измерений (определений)                    | Mt=0.10  |
| 2. Сведения о характеристиках объекта недвижимости с кадастровым номером : 31:01:0202002:215 :            |   |   |           |  |            |           |  |  |
| № п/п   | Наименование характеристики   |   |           |  |            |           | Значение характеристики  |  |
| 1   | 2   |   |           |  |            |           | 3  |  |
| 1.  | Вид объекта недвижимости  |   |           |  |            |           | здание   |  |
| 2.  | Ранее присвоенный государственный учетный номер (инвентарный) здания, сооружения, объекта незавершенного строительства  |   |           |  |            |           | -  |  |
| 3.  | Кадастровый номер земельного участка (земельных участков), в границах которого (которых) расположены здание, сооружение, объект незавершенного строительства                                      |   |           |  |            |           | 31:01:0202004:72   |  |
| 4.  | Уникальный учетный номер кадастрового квартала, в границах которого расположены здание, сооружение, объект незавершенного строительства   |   |           |  |            |           | 31:01:0202004  |  |
| 5.  | Адрес здания, сооружения, объекта незавершенного строительства  |   |           |  |            |           | Российская Федерация, Белгородская область, район Ивнянский, село Череново |  |
| 5.1.  | Сведения о местоположении здания, сооружения, объекта незавершенного строительства (при отсутствии адреса) в структурированном в соответствии с федеральной информационной адресной системой виде |   |           |  |            |           | -  |  |
| 5.2.  | Дополнительные сведения о местоположении  |   |           |  |            |           | -  |  |
| 6.  | Иные сведения   |   |           |  |            |           | -  |  |
| 3. Пояснения к сведениям об объекте недвижимости с кадастровым номером 31:01:0202002:215 :                |   |   |           |  |            |           |  |  |
| 1.  | -   |   |           |  |            |           |  |  |

**Описание местоположения зданий, сооружений,  
объектов незавершенного строительства на земельном участке**

**1. Сведения о характерных точках контура объекта недвижимости  
с кадастровым номером : 31:01:0202002:266 :**

Система координат МСК-31

Зона № 1

| Обозначение<br>характерных точек<br>контура | Содержатся в Едином<br>государственном реестре<br>недвижимости |   |               | Определены в ходе<br>выполнения<br>комплексных<br>кадастровых работ |                |               | Метод опреде<br>ления коор<br>динат                                      | Формулы, примененные для расчета<br>средней квадратической погрешности<br>определения координат характерных<br>точек (Mt), м, с подставленными в<br>такие формулы значениями и<br>итоговые (вычисленные) значения Mt,<br>м |
|---|--|---|---------------|---|----------------|---------------|--|--|
|   | Координаты, м  |   | Ради<br>ус, м | Координаты, м   |                | Ради<br>ус, м |  |  |
|   | X  | Y | R             | X   | Y              | R             |  |  |
| 1   | 2  | 3 | 4             | 5   | 6              | 7             | 8  | 9  |
| н4570                                       | -  | - | -             | 456077.75   | 1289835.2<br>3 | -             | Метод<br>спутниковых<br>геодезически<br>х измерений<br>(определени<br>й) | Mt=0.10  |
| н4580                                       | -  | - | -             | 456071.24   | 1289841.8<br>8 | -             | Метод<br>спутниковых<br>геодезически<br>х измерений<br>(определени<br>й) | Mt=0.10  |
| н4590                                       | -  | - | -             | 456066.01   | 1289836.4<br>3 | -             | Метод<br>спутниковых<br>геодезически<br>х измерений<br>(определени<br>й) | Mt=0.10  |
| н4600                                       | -  | - | -             | 456069.19   | 1289833.3<br>9 | -             | Метод<br>спутниковых<br>геодезически<br>х измерений<br>(определени<br>й) | Mt=0.10  |
| н4610                                       | -  | - | -             | 456070.39   | 1289834.5<br>9 | -             | Метод<br>спутниковых<br>геодезически<br>х измерений<br>(определени<br>й) | Mt=0.10  |
| н4620                                       | -  | - | -             | 456073.72   | 1289831.2<br>0 | -             | Метод<br>спутниковых<br>геодезически<br>х измерений<br>(определени<br>й) | Mt=0.10  |
| н4570                                       | -  | - | -             | 456077.75   | 1289835.2<br>3 | -             | Метод<br>спутниковых<br>геодезически<br>х измерений<br>(определени<br>й) | Mt=0.10  |

**2. Сведения о характеристиках объекта недвижимости с кадастровым номером : 31:01:0202002:266 :**

| № п/п | Наименование характеристики   | Значение характеристики  |
|-------|---|--|
| 1     | 2   | 3  |
| 1.    | Вид объекта недвижимости  | здание   |
| 2.    | Ранее присвоенный государственный учетный номер (инвентарный) здания, сооружения, объекта незавершенного строительства  | -  |
| 3.    | Кадастровый номер земельного участка (земельных участков), в границах которого (которых) расположены здание, сооружение, объект незавершенного строительства                                      | 31:01:0202004:71   |
| 4.    | Уникальный учетный номер кадастрового квартала, в границах которого расположены здание, сооружение, объект незавершенного строительства   | 31:01:0202004  |
| 5.    | Адрес здания, сооружения, объекта незавершенного строительства  | Российская Федерация, Белгородская область, район Ивнянский, село Череново, улица Верхняя, дом 2 |
| 5.1.  | Сведения о местоположении здания, сооружения, объекта незавершенного строительства (при отсутствии адреса) в структурированном в соответствии с федеральной информационной адресной системой виде | -  |
| 5.2.  | Дополнительные сведения о местоположении  | -  |
| 6.    | Иные сведения   | -  |

**3. Пояснения к сведениям об объекте недвижимости с кадастровым номером 31:01:0202002:266 :**

|    |   |
|----|---|
| 1. | - |
|----|---|

**Описание местоположения зданий, сооружений,  
объектов незавершенного строительства на земельном участке**

**1. Сведения о характерных точках контура объекта недвижимости  
с кадастровым номером : 31:01:0202004:98 :**

Система координат МСК-31

Зона № 1

| Обозначение<br>характерных точек<br>контура | Содержатся в Едином<br>государственном реестре<br>недвижимости |   |               | Определены в ходе<br>выполнения<br>комплексных<br>кадастровых работ |                |               | Метод опреде<br>ления коор<br>динат                                      | Формулы, примененные для расчета<br>средней квадратической погрешности<br>определения координат характерных<br>точек (Mt), м, с подставленными в<br>такие формулы значениями и<br>итоговые (вычисленные) значения Mt,<br>м |
|---|--|---|---------------|---|----------------|---------------|--|--|
|   | Координаты, м  |   | Ради<br>ус, м | Координаты, м   |                | Ради<br>ус, м |  |  |
|   | X  | Y | R             | X   | Y              | R             |  |  |
| 1   | 2  | 3 | 4             | 5   | 6              | 7             | 8  | 9  |
| н4630                                       | -  | - | -             | 456083.51   | 1289852.6<br>8 | -             | Метод<br>спутниковых<br>геодезически<br>х измерений<br>(определени<br>й) | Mt=0.10  |
| н4640                                       | -  | - | -             | 456081.19   | 1289850.8<br>8 | -             | Метод<br>спутниковых<br>геодезически<br>х измерений<br>(определени<br>й) | Mt=0.10  |
| н4650                                       | -  | - | -             | 456079.45   | 1289852.8<br>9 | -             | Метод<br>спутниковых<br>геодезически<br>х измерений<br>(определени<br>й) | Mt=0.10  |
| н4660                                       | -  | - | -             | 456074.76   | 1289849.0<br>9 | -             | Метод<br>спутниковых<br>геодезически<br>х измерений<br>(определени<br>й) | Mt=0.10  |
| н4670                                       | -  | - | -             | 456082.62   | 1289839.7<br>0 | -             | Метод<br>спутниковых<br>геодезически<br>х измерений<br>(определени<br>й) | Mt=0.10  |
| н4680                                       | -  | - | -             | 456089.32   | 1289845.5<br>0 | -             | Метод<br>спутниковых<br>геодезически<br>х измерений<br>(определени<br>й) | Mt=0.10  |
| н4630                                       | -  | - | -             | 456083.51   | 1289852.6<br>8 | -             | Метод<br>спутниковых<br>геодезически<br>х измерений<br>(определени<br>й) | Mt=0.10  |

**2. Сведения о характеристиках объекта недвижимости с кадастровым номером : 31:01:0202004:98 :**

| № п/п | Наименование характеристики   | Значение характеристики  |
|-------|---|--|
| 1     | 2   | 3  |
| 1.    | Вид объекта недвижимости  | здание   |
| 2.    | Ранее присвоенный государственный учетный номер (инвентарный) здания, сооружения, объекта незавершенного строительства  | -  |
| 3.    | Кадастровый номер земельного участка (земельных участков), в границах которого (которых) расположены здание, сооружение, объект незавершенного строительства                                      | 31:01:0202004:70   |
| 4.    | Уникальный учетный номер кадастрового квартала, в границах которого расположены здание, сооружение, объект незавершенного строительства   | 31:01:0202004  |
| 5.    | Адрес здания, сооружения, объекта незавершенного строительства  | Российская Федерация, 309121, Белгородская область, район Ивнянский, село Череново, улица Верхняя, дом 3 |
| 5.1.  | Сведения о местоположении здания, сооружения, объекта незавершенного строительства (при отсутствии адреса) в структурированном в соответствии с федеральной информационной адресной системой виде | -  |
| 5.2.  | Дополнительные сведения о местоположении  | -  |
| 6.    | Иные сведения   | -  |

**3. Пояснения к сведениям об объекте недвижимости с кадастровым номером 31:01:0202004:98 :**

|    |   |
|----|---|
| 1. | - |
|----|---|

**Описание местоположения зданий, сооружений,  
объектов незавершенного строительства на земельном участке**

**1. Сведения о характерных точках контура объекта недвижимости  
с кадастровым номером : 31:01:0202002:258 :**

Система координат МСК-31

Зона № 1

| Обозначение<br>характерных точек<br>контура | Содержатся в Едином<br>государственном реестре<br>недвижимости |   |               | Определены в ходе<br>выполнения<br>комплексных<br>кадастровых работ |                |               | Метод опреде<br>ления коор<br>динат                                      | Формулы, примененные для расчета<br>средней квадратической погрешности<br>определения координат характерных<br>точек (Mt), м, с подставленными в<br>такие формулы значениями и<br>итоговые (вычисленные) значения Mt,<br>м |
|---|--|---|---------------|---|----------------|---------------|--|--|
|   | Координаты, м  |   | Ради<br>ус, м | Координаты, м   |                | Ради<br>ус, м |  |  |
|   | X  | Y | R             | X   | Y              | R             |  |  |
| 1   | 2  | 3 | 4             | 5   | 6              | 7             | 8  | 9  |
| н4690                                       | -  | - | -             | 456118.58   | 1289879.0<br>6 | -             | Метод<br>спутниковых<br>геодезически<br>х измерений<br>(определени<br>й) | Mt=0.10  |
| н4700                                       | -  | - | -             | 456112.01   | 1289874.5<br>8 | -             | Метод<br>спутниковых<br>геодезически<br>х измерений<br>(определени<br>й) | Mt=0.10  |
| н4710                                       | -  | - | -             | 456115.42   | 1289870.3<br>9 | -             | Метод<br>спутниковых<br>геодезически<br>х измерений<br>(определени<br>й) | Mt=0.10  |
| н4720                                       | -  | - | -             | 456117.19   | 1289871.8<br>5 | -             | Метод<br>спутниковых<br>геодезически<br>х измерений<br>(определени<br>й) | Mt=0.10  |
| н4730                                       | -  | - | -             | 456119.75   | 1289868.4<br>4 | -             | Метод<br>спутниковых<br>геодезически<br>х измерений<br>(определени<br>й) | Mt=0.10  |
| н4740                                       | -  | - | -             | 456124.16   | 1289871.7<br>4 | -             | Метод<br>спутниковых<br>геодезически<br>х измерений<br>(определени<br>й) | Mt=0.10  |
| н4690                                       | -  | - | -             | 456118.58   | 1289879.0<br>6 | -             | Метод<br>спутниковых<br>геодезически<br>х измерений<br>(определени<br>й) | Mt=0.10  |

**2. Сведения о характеристиках объекта недвижимости с кадастровым номером : 31:01:0202002:258 :**

| № п/п | Наименование характеристики   | Значение характеристики  |
|-------|---|--|
| 1     | 2   | 3  |
| 1.    | Вид объекта недвижимости  | здание   |
| 2.    | Ранее присвоенный государственный учетный номер (инвентарный) здания, сооружения, объекта незавершенного строительства  | -  |
| 3.    | Кадастровый номер земельного участка (земельных участков), в границах которого (которых) расположены здание, сооружение, объект незавершенного строительства                                      | 31:01:0202004:68   |
| 4.    | Уникальный учетный номер кадастрового квартала, в границах которого расположены здание, сооружение, объект незавершенного строительства   | 31:01:0202004  |
| 5.    | Адрес здания, сооружения, объекта незавершенного строительства  | Российская Федерация, Белгородская область, район Ивнянский, село Череново, улица Верхняя, дом 5 |
| 5.1.  | Сведения о местоположении здания, сооружения, объекта незавершенного строительства (при отсутствии адреса) в структурированном в соответствии с федеральной информационной адресной системой виде | -  |
| 5.2.  | Дополнительные сведения о местоположении  | -  |
| 6.    | Иные сведения   | -  |

**3. Пояснения к сведениям об объекте недвижимости с кадастровым номером 31:01:0202002:258 :**

|    |   |
|----|---|
| 1. | - |
|----|---|



**Описание местоположения зданий, сооружений,  
объектов незавершенного строительства на земельном участке**

**1. Сведения о характерных точках контура объекта недвижимости  
с кадастровым номером : 31:01:0202002:103 :**

Система координат МСК-31

Зона № 1

| Обозначение<br>характерных точек<br>контура | Содержатся в Едином<br>государственном реестре<br>недвижимости |   |               | Определены в ходе<br>выполнения<br>комплексных<br>кадастровых работ |                |               | Метод опреде<br>ления коор<br>динат                                      | Формулы, примененные для расчета<br>средней квадратической погрешности<br>определения координат характерных<br>точек (Mt), м, с подставленными в<br>такие формулы значениями и<br>итоговые (вычисленные) значения Mt,<br>м |
|---|--|---|---------------|---|----------------|---------------|--|--|
|   | Координаты, м  |   | Ради<br>ус, м | Координаты, м   |                | Ради<br>ус, м |  |  |
|   | X  | Y | R             | X   | Y              | R             |  |  |
| 1   | 2  | 3 | 4             | 5   | 6              | 7             | 8  | 9  |
| н4750                                       | -  | - | -             | 456134.56   | 1289890.4<br>2 | -             | Метод<br>спутниковых<br>геодезически<br>х измерений<br>(определени<br>й) | Mt=0.10  |
| н4760                                       | -  | - | -             | 456128.88   | 1289884.1<br>8 | -             | Метод<br>спутниковых<br>геодезически<br>х измерений<br>(определени<br>й) | Mt=0.10  |
| н4770                                       | -  | - | -             | 456131.08   | 1289882.1<br>8 | -             | Метод<br>спутниковых<br>геодезически<br>х измерений<br>(определени<br>й) | Mt=0.10  |
| н4780                                       | -  | - | -             | 456129.85   | 1289881.0<br>6 | -             | Метод<br>спутниковых<br>геодезически<br>х измерений<br>(определени<br>й) | Mt=0.10  |
| н4790                                       | -  | - | -             | 456131.28   | 1289879.5<br>7 | -             | Метод<br>спутниковых<br>геодезически<br>х измерений<br>(определени<br>й) | Mt=0.10  |
| н4800                                       | -  | - | -             | 456132.61   | 1289880.8<br>0 | -             | Метод<br>спутниковых<br>геодезически<br>х измерений<br>(определени<br>й) | Mt=0.10  |
| н4810                                       | -  | - | -             | 456136.09   | 1289877.6<br>3 | -             | Метод<br>спутниковых<br>геодезически<br>х измерений<br>(определени<br>й) | Mt=0.10  |
| н4820                                       | -  | - | -             | 456141.87   | 1289883.3<br>6 | -             | Метод<br>спутниковых<br>геодезически<br>х измерений<br>(определени<br>й) | Mt=0.10  |

**1. Сведения о характерных точках контура объекта недвижимости с кадастровым номером : 31:01:0202002:103 :**

Система координат МСК-31

Зона № 1

| Обозначение характерных точек контура | Содержатся в Едином государственном реестре недвижимости |   |           | Определены в ходе выполнения комплексных кадастровых работ |            |           | Метод определения координат                             | Формулы, примененные для расчета средней квадратической погрешности определения координат характерных точек (Mt), м, с подставленными в такие формулы значениями и итоговые (вычисленные) значения Mt, м |
|---------------------------------------|--|---|-----------|--|------------|-----------|---|--|
|                                       | Координаты, м  |   | Радиус, м | Координаты, м  |            | Радиус, м |   |  |
|                                       | X  | Y | R         | X  | Y          | R         |   |  |
| 1                                     | 2  | 3 | 4         | 5  | 6          | 7         | 8   | 9  |
| н4750                                 | -  | - | -         | 456134.56  | 1289890.42 | -         | Метод спутниковых геодезических измерений (определений) | Mt=0.10  |

**2. Сведения о характеристиках объекта недвижимости с кадастровым номером : 31:01:0202002:103 :**

| № п/п | Наименование характеристики   | Значение характеристики  |
|-------|---|--|
| 1     | 2   | 3  |
| 1.    | Вид объекта недвижимости  | здание   |
| 2.    | Ранее присвоенный государственный учетный номер (инвентарный) здания, сооружения, объекта незавершенного строительства  | -  |
| 3.    | Кадастровый номер земельного участка (земельных участков), в границах которого (которых) расположены здание, сооружение, объект незавершенного строительства                                      | 31:01:0202004:67   |
| 4.    | Уникальный учетный номер кадастрового квартала, в границах которого расположены здание, сооружение, объект незавершенного строительства   | 31:01:0202004  |
| 5.    | Адрес здания, сооружения, объекта незавершенного строительства  | Российская Федерация, Белгородская область, район Ивнянский, село Череново, улица Верхняя, дом 6 |
| 5.1.  | Сведения о местоположении здания, сооружения, объекта незавершенного строительства (при отсутствии адреса) в структурированном в соответствии с федеральной информационной адресной системой виде | -  |
| 5.2.  | Дополнительные сведения о местоположении  | -  |
| 6.    | Иные сведения   | -  |

**3. Пояснения к сведениям об объекте недвижимости с кадастровым номером 31:01:0202002:103 :**

|    |   |
|----|---|
| 1. | - |
|----|---|

**Описание местоположения зданий, сооружений,  
объектов незавершенного строительства на земельном участке**

**1. Сведения о характерных точках контура объекта недвижимости  
с кадастровым номером : 31:01:0202002:250 :**

Система координат МСК-31

Зона № 1

| Обозначение<br>характерных точек<br>контура | Содержатся в Едином<br>государственном реестре<br>недвижимости |   |               | Определены в ходе<br>выполнения<br>комплексных<br>кадастровых работ |                |               | Метод опреде<br>ления коор<br>динат                                      | Формулы, примененные для расчета<br>средней квадратической погрешности<br>определения координат характерных<br>точек (Mt), м, с подставленными в<br>такие формулы значениями и<br>итоговые (вычисленные) значения Mt,<br>м |
|---|--|---|---------------|---|----------------|---------------|--|--|
|   | Координаты, м  |   | Ради<br>ус, м | Координаты, м   |                | Ради<br>ус, м |  |  |
|   | X  | Y | R             | X   | Y              | R             |  |  |
| 1   | 2  | 3 | 4             | 5   | 6              | 7             | 8  | 9  |
| н4830                                       | -  | - | -             | 456153.12   | 1289906.5<br>5 | -             | Метод<br>спутниковых<br>геодезически<br>х измерений<br>(определени<br>й) | Mt=0.10  |
| н4840                                       | -  | - | -             | 456145.85   | 1289901.1<br>3 | -             | Метод<br>спутниковых<br>геодезически<br>х измерений<br>(определени<br>й) | Mt=0.10  |
| н4850                                       | -  | - | -             | 456149.49   | 1289896.4<br>1 | -             | Метод<br>спутниковых<br>геодезически<br>х измерений<br>(определени<br>й) | Mt=0.10  |
| н4860                                       | -  | - | -             | 456151.21   | 1289897.7<br>5 | -             | Метод<br>спутниковых<br>геодезически<br>х измерений<br>(определени<br>й) | Mt=0.10  |
| н4870                                       | -  | - | -             | 456154.65   | 1289893.3<br>4 | -             | Метод<br>спутниковых<br>геодезически<br>х измерений<br>(определени<br>й) | Mt=0.10  |
| н4880                                       | -  | - | -             | 456160.01   | 1289897.4<br>3 | -             | Метод<br>спутниковых<br>геодезически<br>х измерений<br>(определени<br>й) | Mt=0.10  |
| н4830                                       | -  | - | -             | 456153.12   | 1289906.5<br>5 | -             | Метод<br>спутниковых<br>геодезически<br>х измерений<br>(определени<br>й) | Mt=0.10  |

**2. Сведения о характеристиках объекта недвижимости с кадастровым номером : 31:01:0202002:250 :**

| № п/п | Наименование характеристики   | Значение характеристики  |
|-------|---|--|
| 1     | 2   | 3  |
| 1.    | Вид объекта недвижимости  | здание   |
| 2.    | Ранее присвоенный государственный учетный номер (инвентарный) здания, сооружения, объекта незавершенного строительства  | -  |
| 3.    | Кадастровый номер земельного участка (земельных участков), в границах которого (которых) расположены здание, сооружение, объект незавершенного строительства                                      | 31:01:0202004:66   |
| 4.    | Уникальный учетный номер кадастрового квартала, в границах которого расположены здание, сооружение, объект незавершенного строительства   | 31:01:0202004  |
| 5.    | Адрес здания, сооружения, объекта незавершенного строительства  | Российская Федерация, 309121, Белгородская область, район Ивнянский, село Череново, улица Верхняя, дом 7 |
| 5.1.  | Сведения о местоположении здания, сооружения, объекта незавершенного строительства (при отсутствии адреса) в структурированном в соответствии с федеральной информационной адресной системой виде | -  |
| 5.2.  | Дополнительные сведения о местоположении  | -  |
| 6.    | Иные сведения   | -  |

**3. Пояснения к сведениям об объекте недвижимости с кадастровым номером 31:01:0202002:250 :**

|    |   |
|----|---|
| 1. | - |
|----|---|

**Описание местоположения зданий, сооружений,  
объектов незавершенного строительства на земельном участке**

**1. Сведения о характерных точках контура объекта недвижимости  
с кадастровым номером : 31:01:0202002:93 :**

Система координат МСК-31

Зона № 1

| Обозначение<br>характерных точек<br>контура | Содержатся в Едином<br>государственном реестре<br>недвижимости |          |               | Определены в ходе<br>выполнения<br>комплексных<br>кадастровых работ |                |               | Метод опреде<br>ления коор<br>динат                                      | Формулы, примененные для расчета<br>средней квадратической погрешности<br>определения координат характерных<br>точек (Mt), м, с подставленными в<br>такие формулы значениями и<br>итоговые (вычисленные) значения Mt,<br>м |
|---|--|----------|---------------|---|----------------|---------------|--|--|
|   | Координаты, м  |          | Ради<br>ус, м | Координаты, м   |                | Ради<br>ус, м |  |  |
|   | X  | Y        | R             | X   | Y              | R             |  |  |
| <b>1</b>                                    | <b>2</b>   | <b>3</b> | <b>4</b>      | <b>5</b>  | <b>6</b>       | <b>7</b>      | <b>8</b>   | <b>9</b>   |
| н4890                                       | -  | -        | -             | 456201.10   | 1289928.6<br>3 | -             | Метод<br>спутниковых<br>геодезически<br>х измерений<br>(определени<br>й) | Mt=0.10  |
| н4900                                       | -  | -        | -             | 456195.91   | 1289935.2<br>6 | -             | Метод<br>спутниковых<br>геодезически<br>х измерений<br>(определени<br>й) | Mt=0.10  |
| н4910                                       | -  | -        | -             | 456190.21   | 1289930.6<br>2 | -             | Метод<br>спутниковых<br>геодезически<br>х измерений<br>(определени<br>й) | Mt=0.10  |
| н4920                                       | -  | -        | -             | 456195.31   | 1289924.3<br>4 | -             | Метод<br>спутниковых<br>геодезически<br>х измерений<br>(определени<br>й) | Mt=0.10  |
| н4890                                       | -  | -        | -             | 456201.10   | 1289928.6<br>3 | -             | Метод<br>спутниковых<br>геодезически<br>х измерений<br>(определени<br>й) | Mt=0.10  |

**2. Сведения о характеристиках объекта недвижимости  
с кадастровым номером : 31:01:0202002:93 :**

| № п/п    | Наименование характеристики  | Значение характеристики |
|----------|--|-------------------------|
| <b>1</b> | <b>2</b>   | <b>3</b>                |
| 1.       | Вид объекта недвижимости   | здание                  |
| 2.       | Ранее присвоенный государственный учетный номер (инвентарный) здания, сооружения, объекта незавершенного строительства                                       | -                       |
| 3.       | Кадастровый номер земельного участка (земельных участков), в границах которого (которых) расположены здание, сооружение, объект незавершенного строительства | 31:01:0202004:63        |

**2. Сведения о характеристиках объекта недвижимости с кадастровым номером : 31:01:0202002:93 :**

| № п/п | Наименование характеристики   | Значение характеристики  |
|-------|---|--|
| 1     | 2   | 3  |
| 4.    | Уникальный учетный номер кадастрового квартала, в границах которого расположены здание, сооружение, объект незавершенного строительства   | 31:01:0202004  |
| 5.    | Адрес здания, сооружения, объекта незавершенного строительства  | Российская Федерация, Белгородская область, район Ивнянский, село Череново |
| 5.1.  | Сведения о местоположении здания, сооружения, объекта незавершенного строительства (при отсутствии адреса) в структурированном в соответствии с федеральной информационной адресной системой виде | -  |
| 5.2.  | Дополнительные сведения о местоположении  | -  |
| 6.    | Иные сведения   | -  |

**3. Пояснения к сведениям об объекте недвижимости с кадастровым номером 31:01:0202002:93 :**

|    |   |
|----|---|
| 1. | - |
|----|---|

**Описание местоположения зданий, сооружений,  
объектов незавершенного строительства на земельном участке**

**1. Сведения о характерных точках контура объекта недвижимости  
с кадастровым номером : 31:01:0202002:259 :**

Система координат МСК-31

Зона № 1

| Обозначение<br>характерных точек<br>контура | Содержатся в Едином<br>государственном реестре<br>недвижимости |   |               | Определены в ходе<br>выполнения<br>комплексных<br>кадастровых работ |            |               | Метод опреде<br>ления коор<br>динат                     | Формулы, примененные для расчета<br>средней квадратической погрешности<br>определения координат характерных<br>точек (Mt), м, с подставленными в<br>такие формулы значениями и<br>итоговые (вычисленные) значения Mt,<br>м |
|---|--|---|---------------|---|------------|---------------|---|--|
|   | Координаты, м  |   | Ради<br>ус, м | Координаты, м   |            | Ради<br>ус, м |   |  |
|   | X  | Y | R             | X   | Y          | R             |   |  |
| 1   | 2  | 3 | 4             | 5   | 6          | 7             | 8   | 9  |
| н4930                                       | -  | - | -             | 456212.38   | 1289941.28 | -             | Метод спутниковых геодезических измерений (определений) | Mt=0.10  |
| н4940                                       | -  | - | -             | 456214.00   | 1289942.56 | -             | Метод спутниковых геодезических измерений (определений) | Mt=0.10  |
| н4950                                       | -  | - | -             | 456211.32   | 1289945.75 | -             | Метод спутниковых геодезических измерений (определений) | Mt=0.10  |
| н4960                                       | -  | - | -             | 456209.36   | 1289944.18 | -             | Метод спутниковых геодезических измерений (определений) | Mt=0.10  |
| н4970                                       | -  | - | -             | 456207.84   | 1289945.96 | -             | Метод спутниковых геодезических измерений (определений) | Mt=0.10  |
| н4980                                       | -  | - | -             | 456205.78   | 1289944.17 | -             | Метод спутниковых геодезических измерений (определений) | Mt=0.10  |
| н4990                                       | -  | - | -             | 456205.43   | 1289944.60 | -             | Метод спутниковых геодезических измерений (определений) | Mt=0.10  |
| н5000                                       | -  | - | -             | 456204.44   | 1289943.69 | -             | Метод спутниковых геодезических измерений (определений) | Mt=0.10  |

**1. Сведения о характерных точках контура объекта недвижимости с кадастровым номером : 31:01:0202002:259 :**

Система координат МСК-31

Зона № 1

| Обозначение характерных точек контура | Содержатся в Едином государственном реестре недвижимости |   |           | Определены в ходе выполнения комплексных кадастровых работ |            |           | Метод определения координат                             | Формулы, примененные для расчета средней квадратической погрешности определения координат характерных точек (Mt), м, с подставленными в такие формулы значениями и итоговые (вычисленные) значения Mt, м |
|---------------------------------------|--|---|-----------|--|------------|-----------|---|--|
|                                       | Координаты, м  |   | Радиус, м | Координаты, м  |            | Радиус, м |   |  |
|                                       | X  | Y | R         | X  | Y          | R         |   |  |
| 1                                     | 2  | 3 | 4         | 5  | 6          | 7         | 8   | 9  |
| н501О                                 | -  | - | -         | 456203.96  | 1289944.33 | -         | Метод спутниковых геодезических измерений (определений) | Mt=0.10  |
| н502О                                 | -  | - | -         | 456199.30  | 1289940.60 | -         | Метод спутниковых геодезических измерений (определений) | Mt=0.10  |
| н503О                                 | -  | - | -         | 456203.95  | 1289935.78 | -         | Метод спутниковых геодезических измерений (определений) | Mt=0.10  |
| н504О                                 | -  | - | -         | 456205.40  | 1289937.13 | -         | Метод спутниковых геодезических измерений (определений) | Mt=0.10  |
| н505О                                 | -  | - | -         | 456208.05  | 1289934.21 | -         | Метод спутниковых геодезических измерений (определений) | Mt=0.10  |
| н506О                                 | -  | - | -         | 456213.97  | 1289939.12 | -         | Метод спутниковых геодезических измерений (определений) | Mt=0.10  |
| н493О                                 | -  | - | -         | 456212.38  | 1289941.28 | -         | Метод спутниковых геодезических измерений (определений) | Mt=0.10  |

**2. Сведения о характеристиках объекта недвижимости с кадастровым номером : 31:01:0202002:259 :**

| № п/п | Наименование характеристики | Значение характеристики |
|-------|-----------------------------|-------------------------|
| 1     | 2                           | 3                       |
| 1.    | Вид объекта недвижимости    | здание                  |



**2. Сведения о характеристиках объекта недвижимости с кадастровым номером : 31:01:0202002:259 :**

| № п/п | Наименование характеристики   | Значение характеристики   |
|-------|---|---|
| 1     | 2   | 3   |
| 2.    | Ранее присвоенный государственный учетный номер (инвентарный) здания, сооружения, объекта незавершенного строительства  | -   |
| 3.    | Кадастровый номер земельного участка (земельных участков), в границах которого (которых) расположены здание, сооружение, объект незавершенного строительства                                      | 31:01:0202004:62  |
| 4.    | Уникальный учетный номер кадастрового квартала, в границах которого расположены здание, сооружение, объект незавершенного строительства   | 31:01:0202004   |
| 5.    | Адрес здания, сооружения, объекта незавершенного строительства  | Российская Федерация, Белгородская область, район Ивнянский, село Череново, улица Верхняя |
| 5.1.  | Сведения о местоположении здания, сооружения, объекта незавершенного строительства (при отсутствии адреса) в структурированном в соответствии с федеральной информационной адресной системой виде | -   |
| 5.2.  | Дополнительные сведения о местоположении  | -   |
| 6.    | Иные сведения   | -   |

**3. Пояснения к сведениям об объекте недвижимости с кадастровым номером 31:01:0202002:259 :**

|    |   |
|----|---|
| 1. | - |
|    |   |

**Сведения о зданиях, сооружениях, объектах незавершенного строительства, необходимые для исправления реестровых ошибок в сведениях об описании их местоположения**

**1. Сведения о характерных точках контура**

**здание**

вид объекта недвижимости (здание, сооружение, объект незавершенного строительства)

с кадастровым номером 31:01:0202004:113 :

Система координат МСК-31

Зона № 1

| Обозначение характерных точек контура | Содержатся в Едином государственном реестре недвижимости |            |           | Определены в ходе выполнения комплексных кадастровых работ |            |           | Метод определения координат                             | Формулы, примененные для расчета средней квадратической погрешности определения координат характерных точек (Mt), м, с подставленными в такие формулы значениями и итоговые (вычисленные) значения Mt, м |
|---------------------------------------|--|------------|-----------|--|------------|-----------|---|--|
|                                       | Координаты, м  |            | Радиус, м | Координаты, м  |            | Радиус, м |   |  |
|                                       | X  | Y          | R         | X  | Y          | R         |   |  |
| 1                                     | 2  | 3          | 4         | 5  | 6          | 7         | 8   | 9  |
| 34                                    | 456203.96  | 1289662.48 | -         | 456204.72  | 1289660.74 | -         | Метод спутниковых геодезических измерений (определений) | Mt=0.10  |
| 35                                    | 456205.51  | 1289664.40 | -         | 456206.27  | 1289662.66 | -         | Метод спутниковых геодезических измерений (определений) | Mt=0.10  |
| 36                                    | 456206.03  | 1289663.96 | -         | 456206.79  | 1289662.22 | -         | Метод спутниковых геодезических измерений (определений) | Mt=0.10  |
| 37                                    | 456210.13  | 1289669.01 | -         | 456210.89  | 1289667.27 | -         | Метод спутниковых геодезических измерений (определений) | Mt=0.10  |
| 38                                    | 456199.70  | 1289677.42 | -         | 456200.46  | 1289675.68 | -         | Метод спутниковых геодезических измерений (определений) | Mt=0.10  |
| 39                                    | 456194.08  | 1289670.45 | -         | 456194.84  | 1289668.71 | -         | Метод спутниковых геодезических измерений (определений) | Mt=0.10  |
| 34                                    | 456203.96  | 1289662.48 | -         | 456204.72  | 1289660.74 | -         | Метод спутниковых геодезических измерений (определений) | Mt=0.10  |

**Сведения о зданиях, сооружениях, объектах незавершенного строительства,  
необходимые для исправления реестровых ошибок в сведениях об описании их  
местоположения**

**2. Иные сведения об объекте недвижимости  
с кадастровым номером: 31:01:0202004:113 :**

1.

**3. Пояснения к сведениям об объекте недвижимости с кадастровым номером 31:01:0202004:113 :**

1.

-

**Сведения о зданиях, сооружениях, объектах незавершенного строительства, необходимые для исправления реестровых ошибок в сведениях об описании их местоположения**

**1. Сведения о характерных точках контура**

**здание**

вид объекта недвижимости (здание, сооружение, объект незавершенного строительства)

с кадастровым номером 31:01:0202004:227 :

Система координат МСК-31

Зона № 1

| Обозначение характерных точек контура | Содержатся в Едином государственном реестре недвижимости |            |           | Определены в ходе выполнения комплексных кадастровых работ |            |           | Метод определения координат                             | Формулы, примененные для расчета средней квадратической погрешности определения координат характерных точек (Mt), м, с подставленными в такие формулы значениями и итоговые (вычисленные) значения Mt, м |
|---------------------------------------|--|------------|-----------|--|------------|-----------|---|--|
|                                       | Координаты, м  |            | Радиус, м | Координаты, м  |            | Радиус, м |   |  |
|                                       | X  | Y          | R         | X  | Y          | R         |   |  |
| 1                                     | 2  | 3          | 4         | 5  | 6          | 7         | 8   | 9  |
| 40                                    | 456313.96  | 1289730.96 | -         | 456313.57  | 1289730.79 | -         | Метод спутниковых геодезических измерений (определений) | Mt=0.10  |
| 41                                    | 456307.66  | 1289739.20 | -         | 456306.69  | 1289739.17 | -         | Метод спутниковых геодезических измерений (определений) | Mt=0.10  |
| 42                                    | 456299.05  | 1289732.83 | -         | 456299.05  | 1289732.83 | -         | Метод спутниковых геодезических измерений (определений) | Mt=0.10  |
| 43                                    | 456302.31  | 1289728.67 | -         | 456302.31  | 1289728.67 | -         | Метод спутниковых геодезических измерений (определений) | Mt=0.10  |
| 44                                    | 456304.02  | 1289729.89 | -         | 456304.02  | 1289729.89 | -         | Метод спутниковых геодезических измерений (определений) | Mt=0.10  |
| 45                                    | 456307.07  | 1289725.82 | -         | 456307.07  | 1289725.82 | -         | Метод спутниковых геодезических измерений (определений) | Mt=0.10  |
| 40                                    | 456313.96  | 1289730.96 | -         | 456313.57  | 1289730.79 | -         | Метод спутниковых геодезических измерений (определений) | Mt=0.10  |

**Сведения о зданиях, сооружениях, объектах незавершенного строительства,  
необходимые для исправления реестровых ошибок в сведениях об описании их  
местоположения**

**2. Иные сведения об объекте недвижимости  
с кадастровым номером: 31:01:0202004:227 :**

1.

**3. Пояснения к сведениям об объекте недвижимости с кадастровым номером 31:01:0202004:227 :**

1.

-

**Сведения о зданиях, сооружениях, объектах незавершенного строительства, необходимые для исправления реестровых ошибок в сведениях об описании их местоположения**

**1. Сведения о характерных точках контура**

**здание**

вид объекта недвижимости (здание, сооружение, объект незавершенного строительства)

с кадастровым номером 31:01:0202004:116 :

Система координат МСК-31

Зона № 1

| Обозначение характерных точек контура | Содержатся в Едином государственном реестре недвижимости |            |           | Определены в ходе выполнения комплексных кадастровых работ |            |           | Метод определения координат                             | Формулы, примененные для расчета средней квадратической погрешности определения координат характерных точек (Mt), м, с подставленными в такие формулы значениями и итоговые (вычисленные) значения Mt, м |
|---------------------------------------|--|------------|-----------|--|------------|-----------|---|--|
|                                       | Координаты, м  |            | Радиус, м | Координаты, м  |            | Радиус, м |   |  |
|                                       | X  | Y          | R         | X  | Y          | R         |   |  |
| 1                                     | 2  | 3          | 4         | 5  | 6          | 7         | 8   | 9  |
| 46                                    | 456436.21  | 1289788.33 | -         | 456436.04  | 1289788.45 | -         | Метод спутниковых геодезических измерений (определений) | Mt=0.10  |
| 47                                    | 456429.66  | 1289795.57 | -         | 456429.39  | 1289795.57 | -         | Метод спутниковых геодезических измерений (определений) | Mt=0.10  |
| 48                                    | 456425.99  | 1289792.37 | -         | 456425.74  | 1289792.40 | -         | Метод спутниковых геодезических измерений (определений) | Mt=0.10  |
| 49                                    | 456424.39  | 1289794.08 | -         | 456424.14  | 1289794.11 | -         | Метод спутниковых геодезических измерений (определений) | Mt=0.10  |
| 50                                    | 456421.78  | 1289791.80 | -         | 456421.53  | 1289791.83 | -         | Метод спутниковых геодезических измерений (определений) | Mt=0.10  |
| 51                                    | 456427.77  | 1289784.95 | -         | 456427.52  | 1289784.98 | -         | Метод спутниковых геодезических измерений (определений) | Mt=0.10  |
| 52                                    | 456429.60  | 1289786.55 | -         | 456429.35  | 1289786.58 | -         | Метод спутниковых геодезических измерений (определений) | Mt=0.10  |

**Сведения о зданиях, сооружениях, объектах незавершенного строительства, необходимые для исправления реестровых ошибок в сведениях об описании их местоположения**

**1. Сведения о характерных точках контура**

**здание**

вид объекта недвижимости (здание, сооружение, объект незавершенного строительства)

с кадастровым номером 31:01:0202004:116 :

Система координат МСК-31

Зона № 1

| Обозначение<br>характерных точек<br>контура | Содержатся в Едином государственном реестре недвижимости |            |           | Определены в ходе выполнения комплексных кадастровых работ |            |           | Метод определения координат                             | Формулы, примененные для расчета средней квадратической погрешности определения координат характерных точек (Mt), м, с подставленными в такие формулы значениями и итоговые (вычисленные) значения Mt, м |
|---|--|------------|-----------|--|------------|-----------|---|--|
|   | Координаты, м  |            | Радиус, м | Координаты, м  |            | Радиус, м |   |  |
|   | X  | Y          | R         | X  | Y          | R         |   |  |
| 1   | 2  | 3          | 4         | 5  | 6          | 7         | 8   | 9  |
| 53  | 456431.58  | 1289784.29 | -         | 456431.33  | 1289784.32 | -         | Метод спутниковых геодезических измерений (определений) | Mt=0.10  |
| 46  | 456436.21  | 1289788.33 | -         | 456436.04  | 1289788.45 | -         | Метод спутниковых геодезических измерений (определений) | Mt=0.10  |

**2. Иные сведения об объекте недвижимости с кадастровым номером: 31:01:0202004:116 :**

1.

**3. Пояснения к сведениям об объекте недвижимости с кадастровым номером 31:01:0202004:116 :**

1.

-

**Сведения о зданиях, сооружениях, объектах незавершенного строительства, необходимые для исправления реестровых ошибок в сведениях об описании их местоположения**

**1. Сведения о характерных точках контура**

**здание**

вид объекта недвижимости (здание, сооружение, объект незавершенного строительства)

с кадастровым номером 31:01:0202004:110 :

Система координат МСК-31

Зона № 1

| Обозначение характерных точек контура | Содержатся в Едином государственном реестре недвижимости |            |           | Определены в ходе выполнения комплексных кадастровых работ |            |           | Метод определения координат                             | Формулы, примененные для расчета средней квадратической погрешности определения координат характерных точек (Mt), м, с подставленными в такие формулы значениями и итоговые (вычисленные) значения Mt, м |
|---------------------------------------|--|------------|-----------|--|------------|-----------|---|--|
|                                       | Координаты, м  |            | Радиус, м | Координаты, м  |            | Радиус, м |   |  |
|                                       | X  | Y          | R         | X  | Y          | R         |   |  |
| 1                                     | 2  | 3          | 4         | 5  | 6          | 7         | 8   | 9  |
| 54                                    | 456486.26  | 1289811.72 | -         | 456485.18  | 1289811.36 | -         | Метод спутниковых геодезических измерений (определений) | Mt=0.10  |
| 55                                    | 456481.09  | 1289819.48 | -         | 456480.01  | 1289819.12 | -         | Метод спутниковых геодезических измерений (определений) | Mt=0.10  |
| 56                                    | 456476.19  | 1289816.22 | -         | 456475.11  | 1289815.86 | -         | Метод спутниковых геодезических измерений (определений) | Mt=0.10  |
| 57                                    | 456475.46  | 1289817.31 | -         | 456474.38  | 1289816.95 | -         | Метод спутниковых геодезических измерений (определений) | Mt=0.10  |
| 58                                    | 456471.92  | 1289814.87 | -         | 456470.84  | 1289814.51 | -         | Метод спутниковых геодезических измерений (определений) | Mt=0.10  |
| 59                                    | 456475.74  | 1289809.75 | -         | 456474.66  | 1289809.39 | -         | Метод спутниковых геодезических измерений (определений) | Mt=0.10  |
| 60                                    | 456477.19  | 1289810.73 | -         | 456476.11  | 1289810.37 | -         | Метод спутниковых геодезических измерений (определений) | Mt=0.10  |



**Сведения о зданиях, сооружениях, объектах незавершенного строительства, необходимые для исправления реестровых ошибок в сведениях об описании их местоположения**

**1. Сведения о характерных точках контура**

**здание**

вид объекта недвижимости (здание, сооружение, объект незавершенного строительства)

с кадастровым номером 31:01:0202004:110 :

Система координат МСК-31

Зона № 1

| Обозначение характерных точек контура | Содержатся в Едином государственном реестре недвижимости |            |           | Определены в ходе выполнения комплексных кадастровых работ |            |           | Метод определения координат                             | Формулы, примененные для расчета средней квадратической погрешности определения координат характерных точек (Mt), м, с подставленными в такие формулы значениями и итоговые (вычисленные) значения Mt, м |
|---------------------------------------|--|------------|-----------|--|------------|-----------|---|--|
|                                       | Координаты, м  |            | Радиус, м | Координаты, м  |            | Радиус, м |   |  |
|                                       | X  | Y          | R         | X  | Y          | R         |   |  |
| 1                                     | 2  | 3          | 4         | 5  | 6          | 7         | 8   | 9  |
| 61                                    | 456479.54  | 1289807.23 | -         | 456478.46  | 1289806.87 | -         | Метод спутниковых геодезических измерений (определений) | Mt=0.10  |
| 54                                    | 456486.26  | 1289811.72 | -         | 456485.18  | 1289811.36 | -         | Метод спутниковых геодезических измерений (определений) | Mt=0.10  |

**2. Иные сведения об объекте недвижимости с кадастровым номером: 31:01:0202004:110 :**

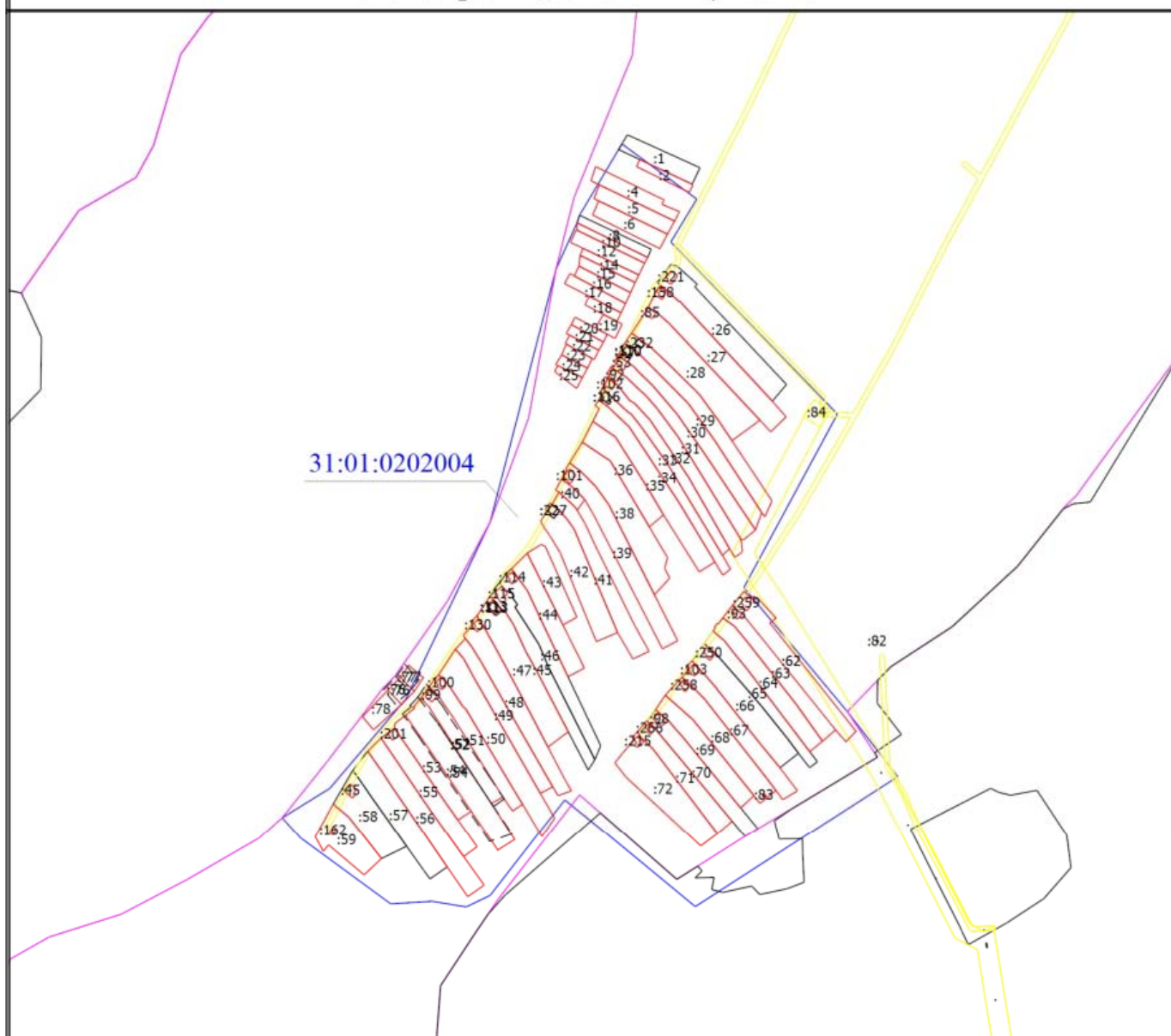
1.

**3. Пояснения к сведениям об объекте недвижимости с кадастровым номером 31:01:0202004:110 :**

1.








-

## Схема границ земельных участков

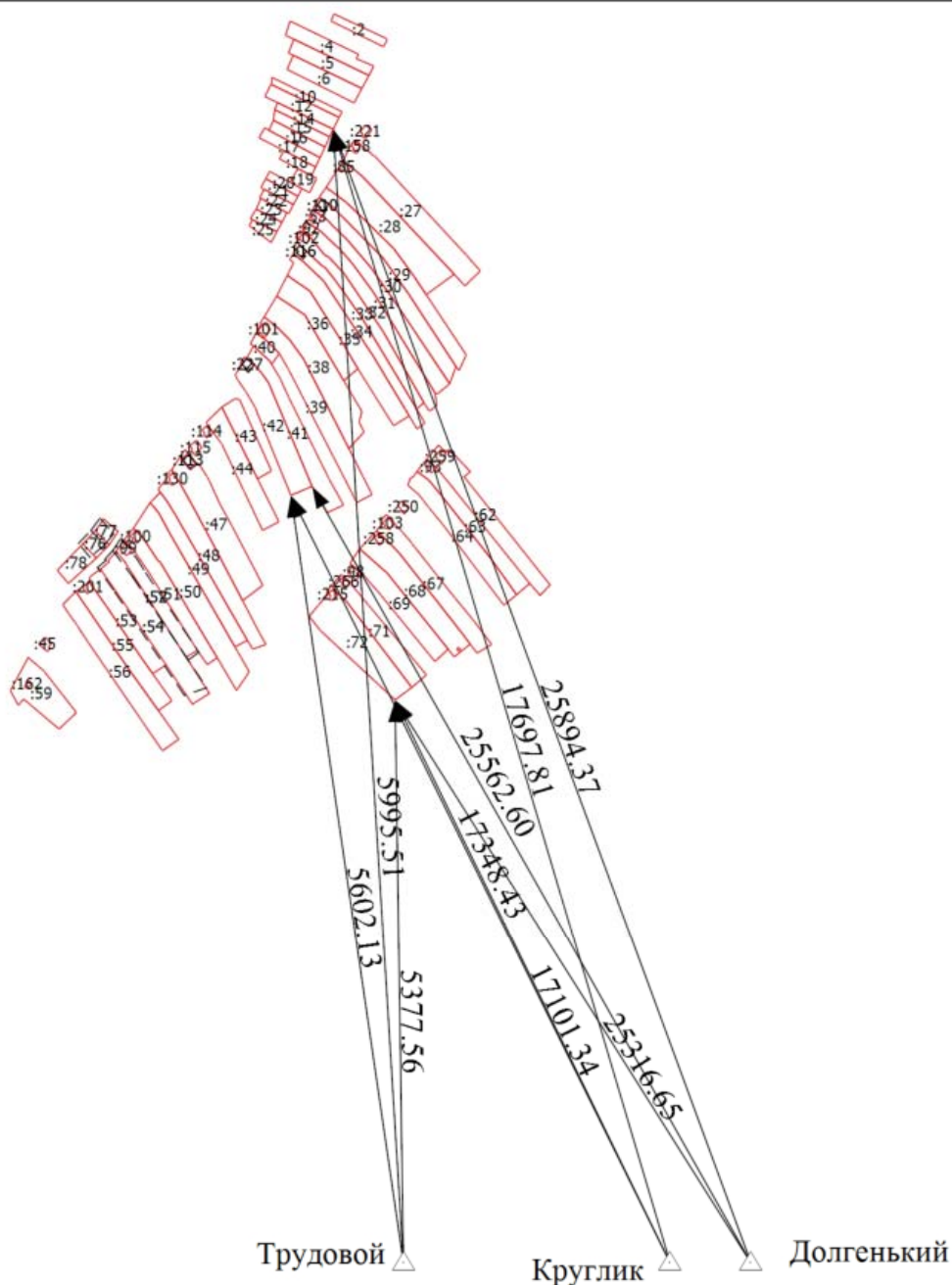


Масштаб 1:7000

### Условные обозначения

-  - Часть границы, местоположение которой определено при выполнении кадастровых работ
- :1** - Кадастровый номер земельного участка
- :25** - Уточняемый земельный участок
- :162** - Уточняемое здание
-  - Часть границы, сведения ЕГРН о которой позволяют однозначно определить ее положение на местности
-  - Часть контура, образованного проекцией вновь образованного наземного конструктивного элемента здания, сооружения, объекта незавершенного строительства
-  - Граница кадастрового квартала
-  - Граница муниципального образования
-  - Граница зоны с особыми условиями
-  - Часть границы земельного участка, прекращающего свое существование
- 31:01:0202004** - Номер кадастрового квартала

## Схема геодезических построений



Масштаб 1:8000

### Условные обозначения

- - Часть границы, местоположение которой определено при выполнении кадастровых работ
- :25 - Уточняемый земельный участок
- :162 - Уточняемое здание
- - Часть контура, образованного проекцией вновь образованного наземного конструктивного элемента здания, сооружения, объекта незавершенного строительства
- $\triangle$  - Пункт государственной геодезической сети
- - Часть границы земельного участка, прекращающего свое существование
- ▶ - Направления геодезических построений при определении координат характерных точек границ земельного участка
- Круглик - Название пункта государственной геодезической сети

